



REGIONE DEL VENETO

giunta regionale

175

25 OTT. 2016

DECRETO N. DEL

OGGETTO: Presa d'atto del Parere regionale al Progetto di Variante alle Norme di Attuazione del PAI del Po e del PAI del Delta del Po formulato con Conferenza programmatica. D.Lgs. 152/2006.

NOTE PER LA TRASPARENZA: Il Decreto prende atto del Verbale della Conferenza programmatica del 17.10.2016 che costituisce l'atto conclusivo dell'iter di predisposizione del Parere regionale al progetto di Variante alle Norme di Attuazione del PAI del Po e del PAI del Delta del Po volta ad armonizzare gli strumenti di pianificazione di bacino vigenti con il PGRA del Distretto padano.

IL DIRETTORE DELLA DIREZIONE DIFESA DEL SUOLO

VISTA la DGR del 9 settembre 2016 "Convocazione della Conferenza Programmatica relativa al Progetto di Variante alle Norme di Attuazione del PAI del Po e del PAI del Delta del Po" che dispone la convocazione della Conferenza programmatica relativa al Progetto di Variante alle Norme di Attuazione del PAI del Po e del PAI del Delta del Po volta ad armonizzare gli strumenti di pianificazione di bacino vigenti con il Piano di Gestione del Rischio delle Alluvioni per il bacino padano, in conformità all'art. 68 del D.Lgs 152/2006.

VISTA la Nota del 23 .9.2016 Prot. N.359487/790003 di convocazione alla Conferenza Programmatica inviata a tutti i Comuni e alle Province della Regione del Veneto ricadenti all'interno dell'ambito di competenza dell'Autorità di Bacino del Fiume Po di cui all'**Allegato A** che forma parte integrante del presente Atto.

PRESO ATTO del Verbale, sottoscritto dai presenti, della Conferenza programmatica svoltasi presso la sala riunioni della Protezione Civile a Venezia Marghera il giorno 17 c.m. di cui all'**Allegato B** che forma parte integrante del presente Atto .

DECRETA

1. di prendere atto della Nota del 23.9.2016 Prot. N.359487/790003 di convocazione alla Conferenza Programmatica inviata a tutti i Comuni e alle Province di cui all'**Allegato A** che forma parte integrante del presente Atto;
2. di prendere atto del Verbale della Conferenza programmatica di cui all'**Allegato B** che di fatto formula il Parere regionale al Progetto di Piano in argomento e che forma parte integrante del presente Atto;
3. di disporre l'invio del presente Decreto all'Autorità di Bacino del Fiume Po, ai Comuni e alle Province ricadenti nel territorio della regionale compreso nell'ambito di competenza dell'Autorità di Bacino del Fiume Po;
4. di pubblicare il presente atto integralmente nel Bollettino ufficiale della Regione.


Il Direttore dell'U.O. Difesa Idraulica
Nicola Salvatore

Ing. Marco Puiatti



REGIONE DEL VENETO

giunta regionale



Allegato A al Decreto n. 175 del 25 OTT. 2016

pag. 1/4



REGIONE DEL VENETO

giunta regionale

23 SET. 2016

359487/179 0003.00.00

Data

Protocollo N°

Class.

Prat.

Fasc.

Allegati N°

Oggetto: Variante alle Norme di Attuazione del Piano di Assetto Idrogeologico del bacino del fiume Po e del Delta del Po – Convocazione della Conferenza programmatica (Art. 68 del D.lgs. 152/2006)

Agli Enti in indirizzo

Al fine di armonizzare gli strumenti di pianificazione di bacino vigenti con il Piano di Gestione del Rischio delle Alluvioni per il bacino padano, approvato con Deliberazione del Comitato Istituzionale dell'Autorità di Bacino del Fiume Po del 3 marzo 2016 n. 2., la citata Autorità, con Deliberazione del 17 dicembre 2015 n. 5 (G.U.R.I. del 16 febbraio 2016 n. 38, BUR del 19 febbraio 2016 n. 14), ha adottato il "Progetto di Variante al Piano stralcio per l'assetto idrogeologico del bacino del fiume Po (PAI) – Integrazioni all'Elaborato 7 (Norme di Attuazione)" e un "Progetto di Variante al Piano stralcio per l'assetto idrogeologico del Delta del fiume Po (PAI Delta) – Integrazioni all'Elaborato 5 (Norme di Attuazione)" finalizzati al coordinamento tra tali Piani ed il Piano di Gestione dei Rischi di Alluvioni (PGRA) ai sensi dell'Art. 7, comma 3 lett. A del D.lgs. 23 febbraio 2010 n. 49.

Allo scopo di promuovere la partecipazione attiva di tutte le parti interessate, la Regione del Veneto ha dato notizia pubblicato sul proprio sito istituzionale dell'avvenuta pubblicazione del progetto di variante, il link al quale poter prendere visione e scaricare lo stesso documento e il link alla casella di posta istituzionale predisposta per la ricezione delle osservazioni al Progetto medesimo. Della pubblicazione del Piano e della possibilità di formulare osservazioni, i Comuni e le Province sono stati informati anche con note della Sezione Difesa del Suolo Prot. 131249 del 5.4.2016 e Prot. 141927 del 11.4.2016.

All'indirizzo di posta elettronica appositamente predisposto sono state recapitate, entro il termine previsto del 16 maggio, quattro note. Dall'esame di dette note si evince che le stesse non costituiscono, però, osservazione alla variante in argomento, ma afferiscono alle mappe di pericolosità e di rischio inserite nel PAI e nel PGRA e, in quanto tali, avrebbero dovuto essere presentate in occasione della fase di partecipazione successiva alla pubblicazione delle medesime mappe.

Le note sono state comunque riportate insieme ad alcune considerazioni di merito, per completezza di informazione e nel rispetto dello spirito della trasparenza amministrativa, nella Deliberazione della Giunta Regionale del Veneto N.1381 del 9 settembre 2016, allegata alla presente nota.

Ora, secondo quanto disposto all'Art. 68 del D.lgs. 152/2006, ai fini dell'adozione e attuazione dei Piani stralcio di Assetto Idrogeologico e della necessaria coerenza tra pianificazione di distretto e pianificazione territoriale, le Regioni convocano una Conferenza programmatica che esprime il parere finale alla variante di piano.

Pertanto con la presente, si convocano tutti gli Enti in indirizzo a partecipare alla Conferenza programmatica che si terrà lunedì 17 ottobre alle ore 10.30 presso la sala riunioni della Protezione civile regionale situata a Marghera - Venezia Via Paolucci, 38.

Nel tempo che intercorre tra questa convocazione e la Conferenza programmatica gli Enti interessati in indirizzo possono presentare ulteriori nuove osservazioni.

Area Tutela e Sviluppo del Territorio

Direzione Difesa del Suolo

Calle Priuli – Cannaregio, 99 – 30121 Venezia Tel. 0412792130/2357 - Fax 0412792545

PEC: difesasuolo@pec.regione.veneto.it

Codice Univoco Ufficio (Codice IPA) P63L2D



REGIONE DEL VENETO

giunta regionale

Per prendere visione e scaricare i piani citati si rimanda ai seguenti link:

- Piano di Gestione delle Alluvioni:
<http://pianoalluvioni.adbpo.it/il-piano>
- Per le mappe di Pericolosità e Rischio:
<http://www.regione.veneto.it/web/ambiente-e-territorio/direttiva-alluvioni>
- Per il Progetto di Variante:
<http://pianoalluvioni.adbpo.it/adottato-progetto-variante-alle-na-del-pai-pai-delta/>

L'indirizzo di posta elettronica al quale inviare eventuali ulteriori osservazioni è:

variantepaipo@regione.veneto.it


Distinti saluti.

IL DIRETTORE
Ing. Marco Pulatti

Ing. Nicola Salvatore
Unità Organizzativa Tutela delle acque e difesa Idraulica


Per informazioni:
Geol. Marina Curtarello
marina.curtarello@regione.veneto.it
Tel.: 0412793242

Area Tutela e Sviluppo del Territorio
Direzione Difesa del Suolo
Calle Priuli – Cannaregio, 99 – 30121 Venezia Tel. 0412792130/2357 - Fax 0412792545
PEC: difesasuolo@pec.regione.veneto.it
Codice Univoco Ufficio (Codice IPA) P63L2D



Protocollo Unico Regione Veneto

Nr.	Data	Struttura	Operatore
0359487	23/09/2016	79.00.03.00.00 : DIREZIONE DIFESA DEL SUOLO	Berti Leopoldo
	Mittente	79.00.03.00.00 : DIREZIONE DIFESA DEL SUOLO (C 101)	Comp.
	Destinatario	Comune di Adria P.E.C. Nr. 0332623a49d82d94ad29f73100196d25@pec.regione.veneto.it del 23/09/2016	Comp.
	Destinatario	Comune di Ariano nel Polesine P.E.C. Nr. 0332623a49d82d94ad29f73100196d25@pec.regione.veneto.it del 23/09/2016	Comp.
	Destinatario	Comune di Bardolino P.E.C. Nr. 0332623a49d82d94ad29f73100196d25@pec.regione.veneto.it del 23/09/2016	Comp.
	Destinatario	Comune di Bergantino P.E.C. Nr. 0332623a49d82d94ad29f73100196d25@pec.regione.veneto.it del 23/09/2016	Comp.
	Destinatario	Comune di Brenzone sul Garda P.E.C. Nr. 0332623a49d82d94ad29f73100196d25@pec.regione.veneto.it del 23/09/2016	Comp.
	Destinatario	Comune di Calto P.E.C. Nr. 0332623a49d82d94ad29f73100196d25@pec.regione.veneto.it del 23/09/2016	Comp.
	Destinatario	Comune di Canaro P.E.C. Nr. 0332623a49d82d94ad29f73100196d25@pec.regione.veneto.it del 23/09/2016	Comp.
	Destinatario	Comune di Castelmassa P.E.C. Nr. 0332623a49d82d94ad29f73100196d25@pec.regione.veneto.it del 23/09/2016	Comp.
	Destinatario	Comune di Castelnuovo del Garda P.E.C. Nr. 0332623a49d82d94ad29f73100196d25@pec.regione.veneto.it del 23/09/2016	Comp.
	Destinatario	Comune di Corbola P.E.C. Nr. 0332623a49d82d94ad29f73100196d25@pec.regione.veneto.it del 23/09/2016	Comp.
	Destinatario	Comune di Crespino P.E.C. Nr. 0332623a49d82d94ad29f73100196d25@pec.regione.veneto.it del 23/09/2016	Comp.
	Destinatario	Comune di Ficarolo P.E.C. Nr. 0332623a49d82d94ad29f73100196d25@pec.regione.veneto.it del 23/09/2016	Comp.
	Destinatario	Comune di Galba P.E.C. Nr. 0332623a49d82d94ad29f73100196d25@pec.regione.veneto.it del 23/09/2016	Comp.
	Destinatario	Comune di Guarda Veneta P.E.C. Nr. 0332623a49d82d94ad29f73100196d25@pec.regione.veneto.it del 23/09/2016	Comp.
	Destinatario	Comune di Lazise P.E.C. Nr. 0332623a49d82d94ad29f73100196d25@pec.regione.veneto.it del 23/09/2016	Comp.
	Destinatario	Comune di Loreo P.E.C. Nr. 0332623a49d82d94ad29f73100196d25@pec.regione.veneto.it del 23/09/2016	Comp.
	Destinatario	Comune di Malcesine P.E.C. Nr. 0332623a49d82d94ad29f73100196d25@pec.regione.veneto.it del 23/09/2016	Comp.
	Destinatario	Comune di Mefara P.E.C. Nr. 0332623a49d82d94ad29f73100196d25@pec.regione.veneto.it del 23/09/2016	Comp.
	Destinatario	Comune di Occhiobello P.E.C. Nr. 0332623a49d82d94ad29f73100196d25@pec.regione.veneto.it del 23/09/2016	Comp.
	Destinatario	Comune di Papozze P.E.C. Nr. 0332623a49d82d94ad29f73100196d25@pec.regione.veneto.it del 23/09/2016	Comp.
	Destinatario	Comune di Peschiera del Garda P.E.C. Nr. 0332623a49d82d94ad29f73100196d25@pec.regione.veneto.it del 23/09/2016	Comp.
	Destinatario	Comune di Polesella P.E.C. Nr. 0332623a49d82d94ad29f73100196d25@pec.regione.veneto.it del 23/09/2016	Comp.
	Destinatario	Comune di Porto Tolle P.E.C. Nr. 0332623a49d82d94ad29f73100196d25@pec.regione.veneto.it del 23/09/2016	Comp.
	Destinatario	Comune di Porto Viro P.E.C. Nr. 0332623a49d82d94ad29f73100196d25@pec.regione.veneto.it del 23/09/2016	Comp.
	Destinatario	Comune di Salara P.E.C. Nr. 0332623a49d82d94ad29f73100196d25@pec.regione.veneto.it del 23/09/2016	Comp.



Protocollo Unico Regione Veneto

Nr.	Data	Struttura	Operatore
Destinatario		Comune di Stienta P.E.C. Nr. 0332623a49d82d94ad29f73100196d25@pec.regione.veneto.it del 23/09/2016	Comp.
Destinatario		Comune di Taglio di Po P.E.C. Nr. 0332623a49d82d94ad29f73100196d25@pec.regione.veneto.it del 23/09/2016	Comp.
Destinatario		Comune di Torri del Benaco P.E.C. Nr. 0332623a49d82d94ad29f73100196d25@pec.regione.veneto.it del 23/09/2016	Comp.
Destinatario		Comune di Villanova Marchesana P.E.C. Nr. 0332623a49d82d94ad29f73100196d25@pec.regione.veneto.it del 23/09/2016	Comp.
Destinatario		Provincia di Rovigo P.E.C. Nr. 0332623a49d82d94ad29f73100196d25@pec.regione.veneto.it del 23/09/2016	Comp.
Destinatario		Provincia di Verona P.E.C. Nr. 0332623a49d82d94ad29f73100196d25@pec.regione.veneto.it del 23/09/2016	Comp.
Destinatario		79.00.05.00.00 : DIREZIONE PROTEZIONE CIVILE E POLIZIA LOCALE (Ac: 23/09/2016) (c.101)	Comp.
Destinatario		Comune di Garda P.E.C. Nr. 0332623a49d82d94ad29f73100196d25@pec.regione.veneto.it del 23/09/2016	Comp.
Destinatario		Comune di Castelnuovo Bariano P.E.C. Nr. 95f60b3711321b2094d8ec99001c7834@pec.regione.veneto.it del 23/09/2016	Comp.
Destinatario		Comune di Valeggio Sul Mincio P.E.C. Nr. 17ba7daf376ecf440caff63300110c46@pec.regione.veneto.it del 23/09/2016	Comp.
Destinatario		Autorità di Bacino del Fiume Po P.E.C. Nr. a4c8598c94413c86efb5e95d001d1d66@pec.regione.veneto.it del 23/09/2016	Con.
Oggetto		Variante alle Norme di Attuazione del Piano di Assetto Idrogeologico del bacino del fiume Po e del Delta del po. Convocazione della Conferenza programmatica (Art. 68 del D.Lgs. 152/2006)	

PROGETTO DI VARIANTE ALLE NORME DI ATTUAZIONE
DEL PAI PO E DEL PAI DELTA DEL PO**Armonizzazione del PGRA del Distretto padano con la pianificazione di bacino***Delibera del Comitato Istituzionale dell'Autorità di Bacino del Fiume Po del 17 dicembre 2015 N. 5***CONFERENZA PROGRAMMATICA**

Venezia – Marghera – Sala della Protezione Civile – 17 ottobre 2016

VERBALE

Il giorno 17 ottobre 2016, in Via Paolucci, Venezia - Marghera si tiene la Conferenza Programmatica, per il Progetto di Variante alle Norme di attuazione del Piano per l'Assetto Idrogeologico del Po e del Delta del Po - Titolo V, ai sensi e con le modalità previste dall'art. 68, comma 3 del D.Lgs 152/2006.

Sono presenti:

per l'Autorità di bacino del Po il Dott. Francesco Puma e l'Ing. Cinzia Merli;

per la Regione del Veneto l'Ing. Marco Puiatti, l'Ing. Nicola Salvatore, la Dott.ssa Marina Curtarello, la Geom. Roberta Secchieri della Direzione Difesa del Suolo e il Dott. Riccardo Rossi della Direzione Protezione Civile e Polizia Locale.

La Conferenza inizia alle ore 11.

L'Ing. Marco Puiatti apre la Conferenza salutando i presenti e illustrando la finalità della conferenza stessa, cioè la formulazione del Parere Regionale al Progetto di Variante alle Norme di attuazione del Piano per l'Assetto Idrogeologico del Po e del Delta del Po - Titolo V. Riferisce che alla Conferenza sono stati invitati tutti i Comuni e le Province della Regione del Veneto ricadenti all'interno dell'ambito di competenza dell'Autorità di Bacino del Fiume Po ai quali, contestualmente, è stata inviata la DGR 1381/2016 contenente le osservazioni al Piano nel frattempo pervenute e l'istruttoria regionale e constata che nessuno degli invitati si è, al momento, presentato.

Il Dott. Francesco Puma illustra le finalità e i contenuti della proposta di variante al PAI, inquadrandola nel più ampio percorso di attuazione del Piano di Gestione del Rischio di Alluvioni (PGRA), riassume le finalità della Direttiva 2007/60/CE e i contenuti del PGRA, illustrandone i macro-obiettivi, i livelli di intervento (a scala di bacino, regionale e locale) e le tipologie di misure previste per la gestione integrata del rischio alluvionale.

L'ing. Nicola Salvatore illustra le ricadute normative dell'approvazione della variante, negli ambiti Reticolo Secondario Collinare e Montano, per l'Area Costiera Lacuale, per il Reticolo Secondario di Pianura e per la l'Area Costiera Marina anche in relazione allo scenario di evento.

La Dott.ssa Marina Curtarello illustra il contenuto delle note pervenute alla casella di posta elettronica dedicata (variantepaipo@regione.veneto.it) riportate insieme all'istruttoria regionale nella DGR 1381/2016 e riferisce che tali note, non possono essere considerate osservazioni alla variante in argomento, ma si riferiscono a quanto individuato nelle mappe di pericolosità e di rischio individuate con il PGRA e, in quanto tali, avrebbero dovuto essere presentate in occasione della fase di partecipazione successiva alla pubblicazione delle stesse mappe, riferisce inoltre che nel periodo compreso tra l'invio della nota di convocazione alla conferenza in atto e questa mattina non sono pervenute nuove osservazioni.

L'ing. Marco Puiatti preso atto che alla Conferenza i portatori di interesse non si sono presentati e che non vi sono ulteriori contributi alla Variante di Piano in argomento rispetto a quelli già espressi

