



Fondo europeo agricolo per lo sviluppo rurale: l'Europa investe nelle zone rurali

## GAL ALTO BELLUNESE



Via Cima Gogna, 2  
32041 Auronzo di Cadore (BL)  
Tel.: 0435 409903 Fax: 0435 408063  
Sito web: [www.galaltobellunese.com](http://www.galaltobellunese.com)  
email: [gal@dolomites.com](mailto:gal@dolomites.com)

Nato nel 1995, il GAL Alto Bellunese è un'associazione iscritta al registro regionale delle persone giuridiche di diritto privato del Veneto; opera in un territorio che comprende 43 comuni della provincia di Belluno che, dal punto di vista amministrativo, appartengono alle 5 comunità montane dell'Alto Bellunese. La base sociale è composta da 13 soci, portatori di interessi collettivi e privati. Il GAL ha gestito anche le Programmazioni Leader II e Leader+. La *struttura decisionale* è così articolata: assemblea dei soci; ufficio di presidenza. La *struttura tecnica* del GAL è invece composta da: direzione, ufficio comunicazione, segreteria tecnica e sportello presso la Comunità Montana Agordina.

## Il Territorio

**Popolazione:** 70.679 abitanti  
**Superficie:** 2328 kmq  
**Densità:** 20,36 abitanti/kmq  
**Province interessate** Belluno  
**Comuni:** n. 43  
**Aree protette:** aree della Rete Natura 2000 (17 SIC e 7 ZPS); Parco Nazionale delle Dolomiti Bellunesi; Parco Naturale Regionale delle Dolomiti d'Ampezzo; 5 riserve naturali statali.



### Comuni

Comelico Superiore, Danta di Cadore, S. Nicolò Comelico, S. Pietro di Cadore, S. Stefano di Cadore, Sappada, Auronzo di Cadore, Calalzo di Cadore, Domegge di Cadore, Lorenzago di Cadore, Lozzo di Cadore, Perarolo di Cadore, Pieve di Cadore, Valle di Cadore, Vigo di Cadore, Castellavazzo, Forno di Zoldo, Longarone, Ospitale di Cadore, Soverzene, Zoldo Alto, Zoppè di Cadore, Borca di Cadore, Cibiana di Cadore, Cortina d'Ampezzo, S. Vito di Cadore, Vodo di Cadore, Agordo, Alleghe, Canale d'Agordo, Cencenighe Agordino, Colle S. Lucia, Falcade, Gosaldo, La Valle Agordina, Livinallongo del Col di Lana, Rivamonte Agordino, Rocca Pietore, S. Tomaso Agordino, Selva di Cadore, Taibon Agordino, Vallada Agordina, Voltago Agordino.

L'ambito designato del GAL è un'area che, nonostante una bassa densità abitativa rispetto alle zone limitrofe e alcune caratteristiche ambientali piuttosto svantaggiose, presenta *elevati standard di qualità della vita*. Il valore naturalistico e la bellezza del paesaggio dolomitico fanno sì che esso sia *meta di importanti flussi turistici*. L'Alto Bellunese è, infatti, caratterizzato da una grande *ricchezza di risorse ambientali, naturali, paesaggistiche e storico-culturali* che, oltre a favorire la qualità della vita delle popolazioni residenti, se opportunamente valorizzata e promossa, rappresenta il volano fondamentale per promuovere lo sviluppo turistico e contribuire alla crescita economica complessiva.

## Programma di Sviluppo Locale (PSL)

**Che cosa è** E' lo strumento programmatico, elaborato con approccio partecipativo, in cui viene esplicita la strategia (obiettivi, linee strategiche, interventi) di sviluppo locale perseguita dal GAL. Il PSL del GAL Alto Bellunese è articolato in **tre temi centrali**, strettamente legati agli obiettivi prioritari del Programma di Sviluppo Rurale 2007-2013. A ciascun tema centrale corrisponde una specifica **Linea Strategica di Intervento**.

**Titolo** **V.E.T.T.E. - Valorizzazione Economica del Territorio per un Turismo Ecosostenibile**

## Linee Strategiche di Intervento (LSI)

- |  |   |  |
|--|---|--|
| 1. <b>Attrattività territoriale</b> – Azioni per promuovere lo sviluppo del turismo sostenibile. | 2. <b>Qualità della vita</b> – Azioni per la tutela, la messa a sistema, la valorizzazione e la fruizione del patrimonio naturale e culturale e la creazione di servizi essenziali. | 3. <b>Nuove opportunità</b> – Azioni per lo sviluppo di nuove opportunità economiche sostenibili in ambito agricolo, artigianale, sociale culturale. |
|--|---|--|

Misure attivate con il PSL										
	Competitività [411]		Diversificazione e qualità della vita [413]						Cooperazione	Gestione GAL
	121	123	311	312	313	321	323a	331	421	431
LSI 1										
LSI 2										
LSI 3										

## Interventi attivati

### Interventi attivati dal GAL

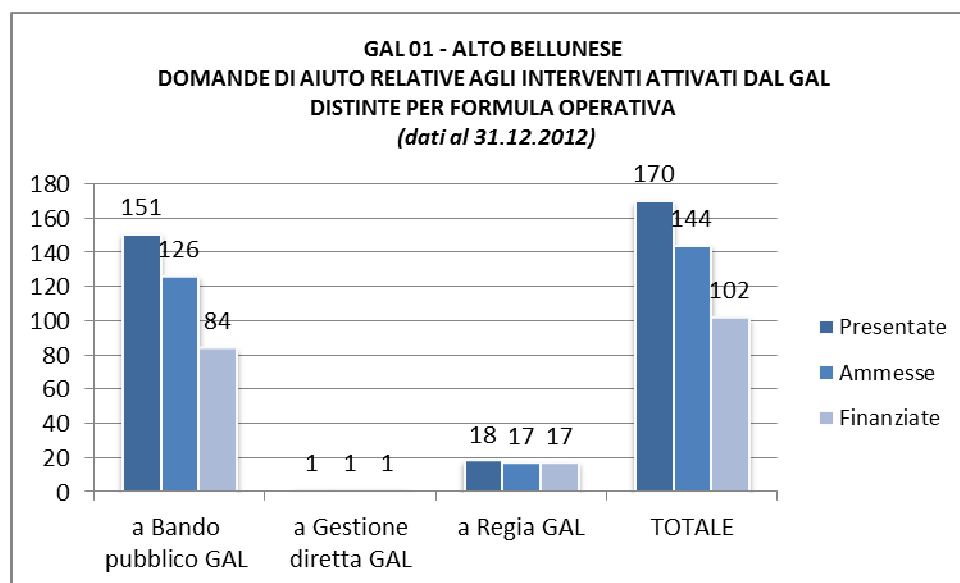
Tipo di intervento	Presentati alla Regione	Approvati e pubblicati sul BUR
a Bando pubblico GAL	15	10
a Gestione diretta GAL	3	1
a Regia GAL	18	11
<b>Totale</b>	<b>36</b>	<b>22</b>

Fonte: Regione del Veneto, Autorità di Gestione del PSR. Dati riferiti al 31.12.2012

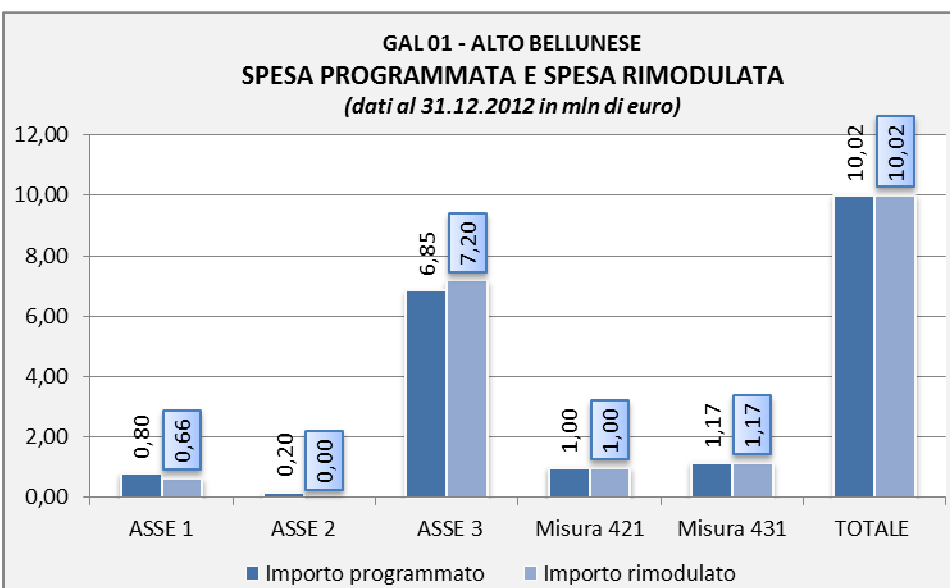
### Domande di aiuto relative agli interventi attivati dal GAL

Domande di aiuto	Presentate	Ammesse	Finanziate
a Bando pubblico GAL	151	126	84
a Gestione diretta GAL	1	1	1
a Regia GAL	18	17	17
<b>Totale</b>	<b>170</b>	<b>144</b>	<b>102</b>

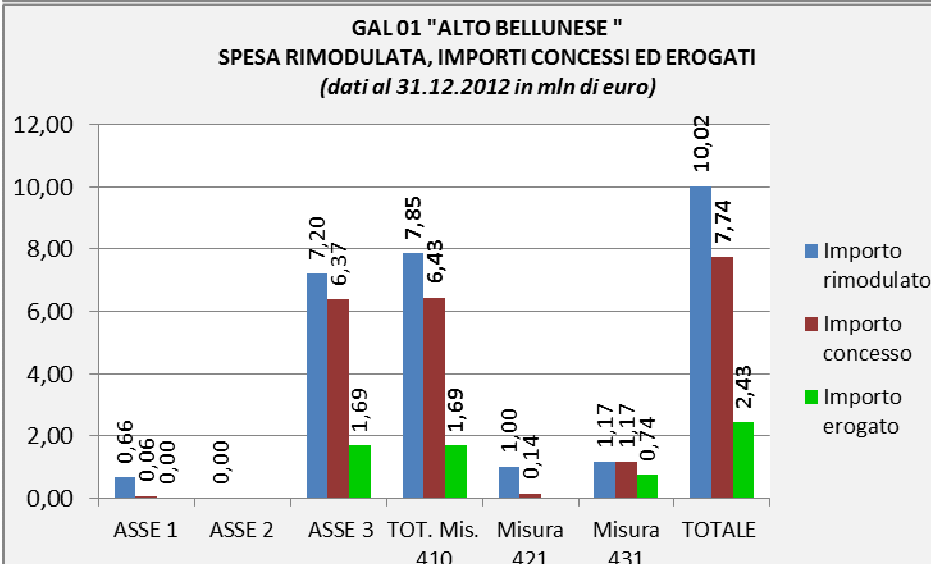
Fonte: Regione del Veneto, Autorità di Gestione del PSR. Dati riferiti al 31.12.2012



Spesa programmata e spesa rimodulata.



Spesa attivata.



Misura 413 - Qualità della vita nelle zone rurali e diversificazione dell'economia.

