



Fondo europeo agricolo per lo sviluppo rurale: l'Europa investe nelle zone rurali

GAL MONTAGNA VICENTINA



P.zza Stazione, 1 – 36012 Asiago (VI)
Tel.: 0424 63424 Fax: 0424 464716
Sito: www.montagnavicentina.com
Email: info@montagnavicentina.com

Costituito nel 2002, il GAL Montagna Vicentina, è un'Associazione senza scopo di lucro con l'obiettivo di sostenere e affermare, nelle zone rurali, attività compatibili e sostenibili con l'ambiente che realizzino e offrano prodotti e servizi con adeguati requisiti di qualità. Il GAL ha gestito anche la Programmazione Leader+.

La *struttura decisionale* del GAL è così articolata: Assemblea dei soci (8 pubblici e 13 privati); Consiglio di amministrazione; collegio sindacale. La struttura tecnica del GAL è composta da: direttore tecnico/coordinatore, addetto alla gestione amministrativa e alla segreteria, addetto al monitoraggio e controllo.

Il Territorio

Popolazione: 148.685 abitanti
Superficie: 1.271,04 kmq
Densità: 116,98 abitanti/kmq
Province interessate: Vicenza
Comuni: n.44



Comuni

Altissimo, Arsiero, Asiago, Breganze, Brogliano, Caltrano, Calvene, Campolongo sul Brenta, Cison del Grappa, Cogollo del Cengio, Conco, Crespadoro, Eneo, Fara Vicentino, Foza, Gallio, Laghi, Lastebasse, Lugo di Vicenza, Lusiana, Marostica, Mason Vicentino, Molvena, Monte di Malo, Montecchio Precalcino, Nogarole Vicentino, Pedemonte, Pianezze, Posina, Pove del Grappa, Recoaro Terme, Roana, Rotzo, Salcedo, San Nazario, Santorso, Solagna, Tonezza del Cimone, Torbelvicino, Valdagno, Valdagno, Valli del Pasubio, Valstagna, Velo d'Astico.

L'area designata del GAL comprende tutta la porzione montana (e i territori immediatamente contigui) della provincia di Vicenza ed è situata nella parte occidentale della regione Veneto. Il notevole pregio della montagna vicentina è opportunamente riconosciuto anche dalla pianificazione nazionale, regionale e locale, che prevede la tutela di alcune parti del territorio mediante l'istituzione di aree naturali protette. Il territorio presenta numerose zone di elevata importanza ambientale, con un ecosistema fragile e complesso caratterizzato da profonde interrelazioni con il resto del territorio provinciale che lo rendono di rilevante importanza per la sua "sensibilità"; presenza di un'area protetta: Parco Naturale Regionale della Lessinia.

Programma di Sviluppo Locale (PSL)

Che cosa è	E' lo strumento programmatico, elaborato con approccio partecipativo, in cui viene esplicita la strategia (obiettivi, linee strategiche, interventi) di sviluppo locale perseguita. Nel PSL, la strategia prefigurata risponde prioritariamente alla necessità di mantenere vitale il tessuto economico-sociale delle aree montane e rurali della Montagna Vicentina, che in conseguenza della crisi di competitività manifestata nei diversi settori economici tende a scontare fenomeni di crisi occupazionale e di conseguente esodo ed abbandono. Il PSL si basa intorno ad un tema centrale e 3 Linee Strategiche di Intervento .
Titolo	VALORIZZAZIONE DEL PATRIMONIO RURALE DELLA MONTAGNA VICENTINA NELLE SUE COMPONENTI STORICO CULTURALI, ECONOMICHE E UMANE

Linee Strategiche di Intervento (LSI)

1. Recupero e valorizzazione del patrimonio rurale	2. Qualificazione e promozione dell'offerta turistica	3. Sviluppo dell'economia locale e miglioramento della qualità di vita per sostenere la permanenza della popolazione locale
--	---	---

Misure attivate con il PSL								
	Diversificazione e qualità della vita [413]						Cooperazione	Gestione GAL
	311	312	313	321	323a	331	421	431
LSI 1								
LSI 2								
LSI 3								

Gli interventi attivati

Interventi attivati dal GAL

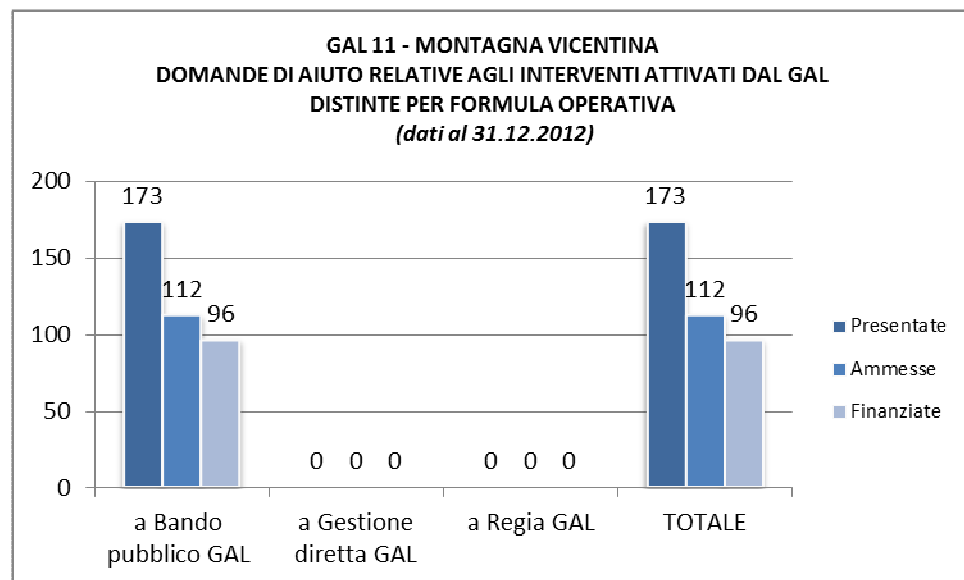
Tipo di intervento	Presentati alla Regione	Approvati e pubblicati sul BUR
a Bando pubblico GAL	39	23
a Gestione diretta GAL	1	0
a Regia GAL	7	0
Totale	47	23

Fonte: Regione del Veneto, Autorità di Gestione del PSR. Dati riferiti al 31.12.2012

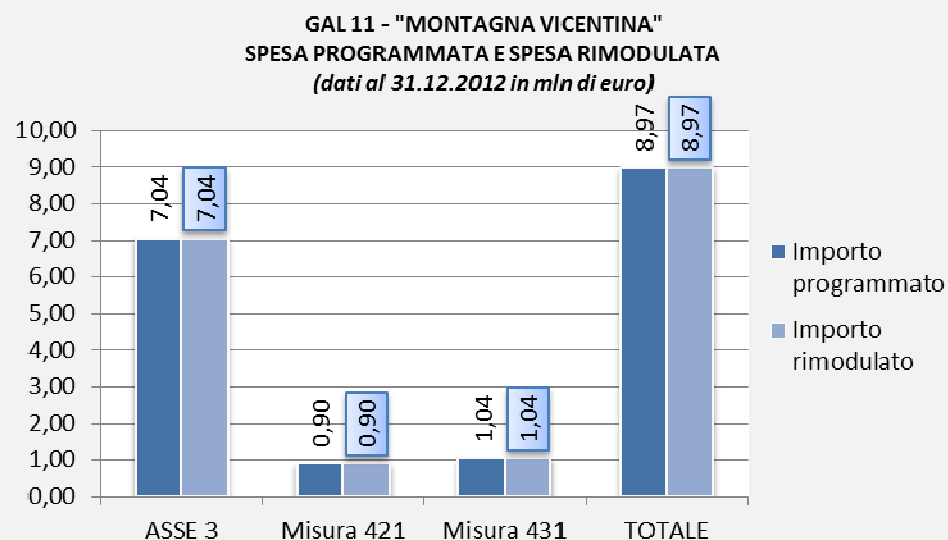
Domande di aiuto relative agli interventi attivati dal GAL

Domande di aiuto	Presentate	Ammesse	Finanziate
a Bando pubblico GAL	173	112	96
a Gestione diretta GAL	0	0	0
a Regia GAL	0	0	0
Totale	173	112	96

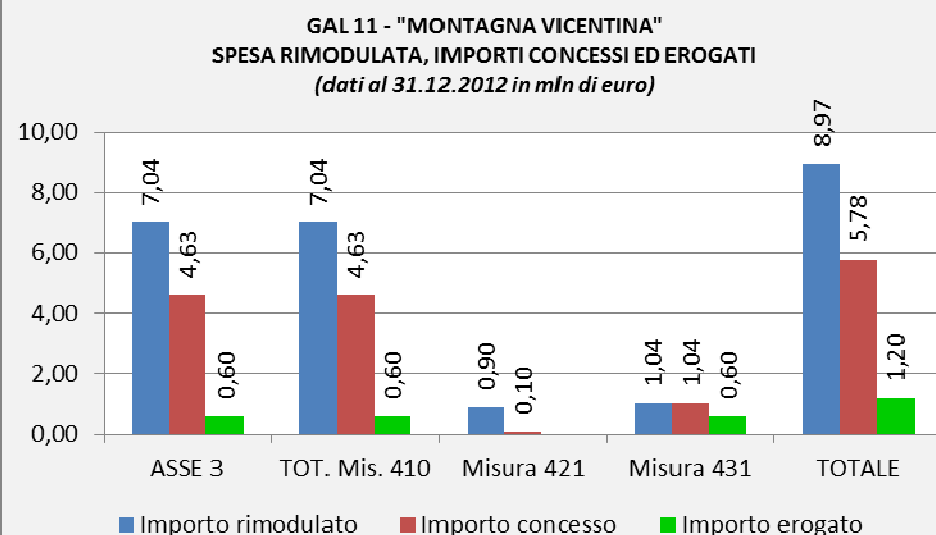
Fonte: Regione del Veneto, Autorità di Gestione del PSR. Dati riferiti al 31.12.2012



Spesa programmata e spesa rimodulata.



Spesa attivata.



Misura 413 - Qualità della vita nelle zone rurali e diversificazione dell'economia.

