



FEASR



REGIONE DEL VENETO



Fondo europeo agricolo per lo sviluppo rurale: l'Europa investe nelle zone rurali

GAL TERRA BERICA

c/o Istituto di Genetica "Strampelli"
Via Marconi, 1- 36045 Lonigo (VI)
Tel.: 800184960 Fax: 0444 438122
Sito: galterraberica.it
Email: galterraberica@libero.it

Costituito nel 2002, il GAL Terra Berica è una società cooperativa la cui base sociale è attualmente composta da 34 soggetti pubblici e privati che esprimono un elevato grado di rappresentanza delle realtà economico-produttive, culturali, ambientali e sociali del territorio. La *struttura decisionale* del GAL è così articolata: Assemblea dei soci; Consiglio di amministrazione. La *struttura tecnica* è invece composta da: direttore responsabile del coordinamento del GAL; segreteria tecnica e ufficio monitoraggio e controllo.

Il Territorio

Popolazione: 85.759 abitanti
Superficie: 469,18 kmq
Densità: 182,8 abitanti/kmq
Province interessate: Vicenza
Comuni: 24

**Comuni**

Agugliaro, Albettonne, Alonte, Arcugnano, Asigliano Veneto, Barbarano Vicentino, Brendola, Campiglia dei Berici, Castegnero, Grancona, Longare, Lonigo, Montegalda, Montegaldella, Mossano, Nanto, Noventa Vicentina, Orgiano, Poiana Maggiore, San Germano dei Berici, Sarego, Sossano, Villaga, Zovencedo.

L'ambito territoriale designato del GAL è situato nella parte meridionale della provincia di Vicenza e confina a Est con la Provincia di Padova e a Ovest con quella di Verona. Il paesaggio agroforestale dell'area risulta articolato in numerose e diversificate tipologie: dai versanti orientali con boschi e boscaglie termofile, bosco ceduo (paesaggio più diffuso dei Berici), prati e seminativi delle zone dorsali e sommitali sud-est, ai versanti collinari sud-occidentali con vigneti specializzati (dieci vini D.O.C) e seminativi, olivi e della coltura del ciliegio. Il pregio naturalistico dell'area è e opportunamente riconosciuto dalla pianificazione nazionale, regionale e locale, che prevede la tutela di vaste parti del territorio; nel territorio del GAL è presente un Sito di Importanza Comunitaria (SIC) denominato "Colli Berici". Nell'area sono presenti numerose ville, risalenti al primo Rinascimento (XVI secolo), di grande interesse architettonico-artistico e culturale. Alcune di queste, come Villa Pojana, Villa Saraceno, Villa Pisani, Villa Trissino e Villa Repetta sono state progettate da Andrea Palladio, sono inserite nella Lista del Patrimonio Mondiale dell'UNESCO.

Programma di Sviluppo Locale (PSL)**Che cosa è**

E' lo strumento programmatico, elaborato con approccio partecipativo, in cui viene esplicita la strategia (obiettivi, linee strategiche, interventi) di sviluppo locale perseguita dal GAL. La strategia che il GAL intende perseguire attraverso il proprio PSL è rappresentata dall'obiettivo prioritario dello sviluppo sostenibile dell'area, della diversificazione dell'economia rurale e del miglioramento della qualità della vita. Il PSL si sviluppa pertanto attorno a **un tema centrale** "multifunzionalità: della Terra Berica: sviluppo sostenibile della vitalità del territorio attraverso il recupero del saper fare, dei sapori e del paesaggio rurale" e **4 Linee Strategiche di Intervento**.

Titolo

SVILUPPO E VALORIZZAZIONE SOSTENIBILE DELLE RISORSE RURALI DELLA "TERRA BERICA"

Linee Strategiche di Intervento (LSI)

1. Incentivare le attività e i servizi turistici nelle aree rurali

2. Migliorare, conservare e valorizzare il patrimonio rurale

3. Promuovere l'utilizzo di fonti energetiche alternative

4. Promuovere la crescita delle competenze (capitale umano) e l'erogazione dei servizi essenziali

Misure attivate con il PSL

	Diversificazione e qualità della vita [413]						Cooperazione	Gestione GAL
	311	312	313	321	323a	331	421	431
LSI 1								
LSI 2								
LSI 3								
LSI 4								

Gli interventi attivati

Interventi attivati dal GAL

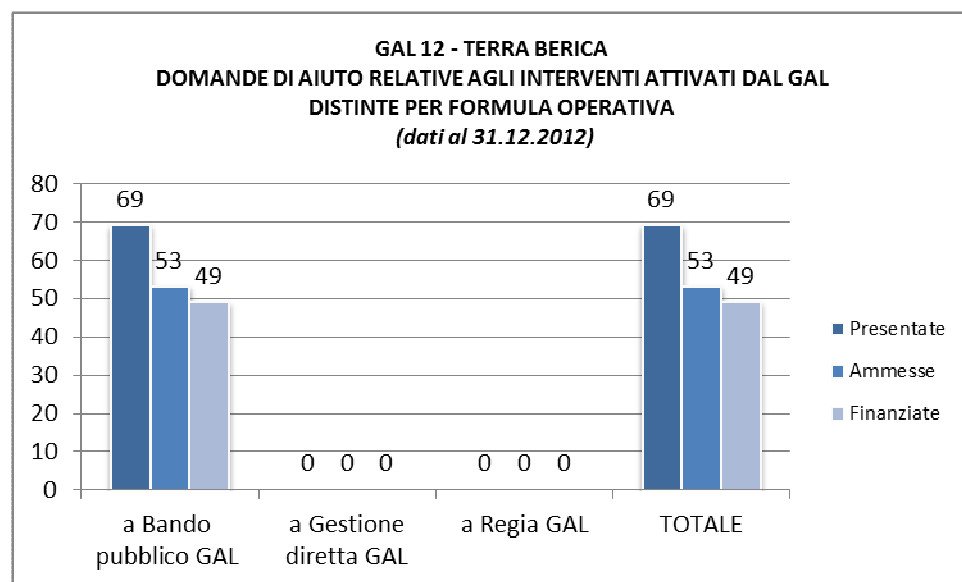
Tipo di intervento	Presentati alla Regione	Approvati e pubblicati sul BUR
a Bando pubblico GAL	25	17
a Gestione diretta GAL	1	0
a Regia GAL	4	0
Totale	30	17

Fonte: Regione del Veneto, Autorità di Gestione del PSR. Dati riferiti al 31.12.2012

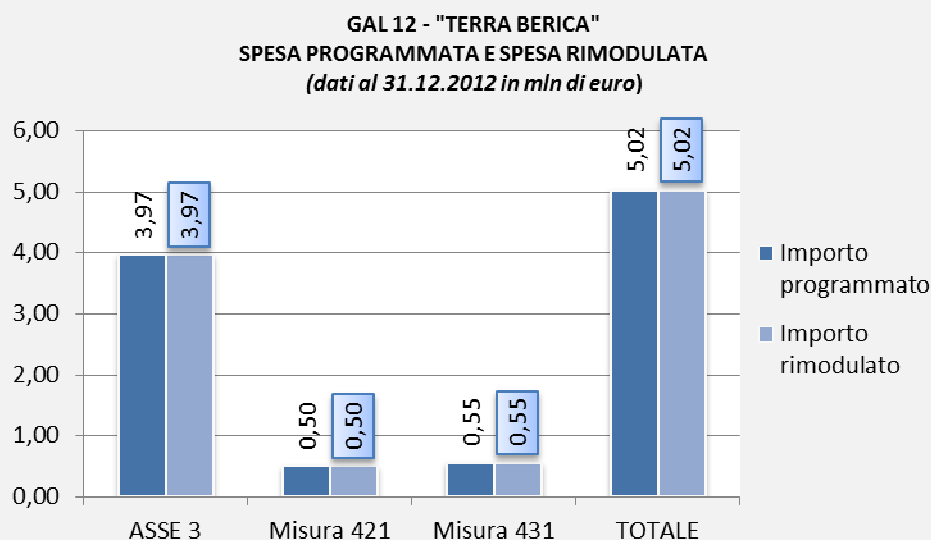
Domande di aiuto relative agli interventi attivati dal GAL

Domande di aiuto	Presentate	Ammesse	Finanziate
a Bando pubblico GAL	69	53	49
a Gestione diretta GAL	0	0	0
a Regia GAL	0	0	0
Totale	69	53	49

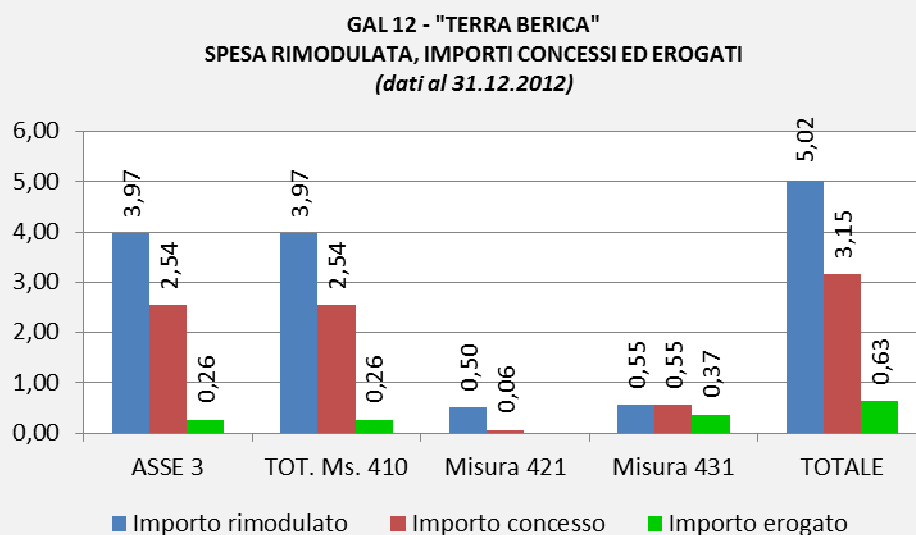
Fonte: Regione del Veneto, Autorità di Gestione del PSR. Dati riferiti al 31.12.2012



Spesa programmata e spesa rimodulata.



Spesa attivata.



Misura 413 - Qualità della vita nelle zone rurali e diversificazione dell'economia.

