



FEASR



REGIONE DEL VENETO



Fondo europeo agricolo per lo sviluppo rurale: l'Europa investe nelle zone rurali

GAL BALDO LESSINIA

Piazza Borgo, 52
37021 Bosco Chiesanuova (VR)
Tel.: 045 6780048 Fax. 045 6782479
Sito: www.baldolessinia.it
Email: gal@lessinia.verona.it;
info@baldolessinia.it

Il GAL, costituito nel 1994, è un'Associazione riconosciuta con personalità giuridica di diritto privato. La base sociale è attualmente composta da 51 soci, portatori di interessi collettivi e privati, in rappresentanza delle principali componenti istituzionali, economiche e sociali del territorio. Il GAL ha gestito anche le Programmazioni Leader II e Leader+.

La struttura decisionale del GAL è così articolata: Assemblea dei soci; Consiglio di amministrazione; Revisore dei conti. La struttura tecnica è composta da: segreteria tecnica, collaboratore amministrativo, unità di assistenza tecnico/informatica decentrata (help desk).

Il Territorio

Popolazione: 135.543 Abitanti
Superficie: 1.151,69 kmq
Densità: 117,69 abitanti/kmq
Province interessate: Verona
Comuni: 37

**Comuni**

Affi, Badia Calavena, Bardolino, Bosco Chiesanuova, Brentino Belluno, Brenzone, Caprino Veronese, Cavaion Veronese, Cazzano di Tramigna, Cerro Veronese, Costermano, Dolcè, Erbezzo, Ferrara di Monte Baldo, Fumane, Garda, Grezzana, Lazise, Malcesine, Marano di Valpolicella, Mezzane di Sotto, Montecchia di Crosara, Negrar, Rivoli Veronese, Roncà, Roverè Veronese, San Giovanni Ilarione, San Mauro di Saline, San Zeno di Montagna, Sant'Ambrogio di Valpolicella, Sant'Anna d'Alfaedo, Selva di Progno, Soave, Torri del Benaco, Tregnago, Velo Veronese, Vestenanova.

L'ambito territoriale designato dal GAL Baldo-Lessinia comprende l'intera porzione settentrionale della provincia di Verona. Sotto il profilo fisico-geografico il territorio è caratterizzato da tre unità principali: la Lessinia, il Baldo-Garda e l'area collinare e di fondo valle, che insieme rappresentano un coacervo di peculiarità ambientali, cultura e tradizioni che caratterizzano fortemente la pianura, l'area pedemontana e montana della provincia di Verona. Il patrimonio ambientale e naturalistico dell'area, contraddistinto da un elevato pregio e caratteristiche davvero uniche, vede la presenza oltre al Parco Naturale Regionale della Lessinia, di varie riserve naturali regionali e vaste aree SIC e ZPS.

L'economia risulta prevalentemente orientata alle attività del settore primario; in particolare, l'alpeggio nell'altopiano della Lessinia rappresenta una delle poche realtà del nostro Paese particolarmente vocate all'allevamento del bestiame da latte, in cui la malga rappresenta l'unità produttiva tipica. Oltre all'agricoltura, anche commercio ed edilizia registrano un numero elevato di imprese attive. I comuni del Lago di Garda sono poi caratterizzati da un'alta presenza di strutture turistiche, che di recente sono significativamente aumentate.

Programma di Sviluppo Locale (PSL)**Che cosa è**

E' lo strumento programmatico, elaborato con approccio partecipativo, in cui viene esplicita la strategia (obiettivi, linee strategiche, interventi) di sviluppo locale perseguita dal GAL. La strategia adottata dal GAL si fonda sullo sviluppo di iniziative finalizzate a favorire il complessivo sviluppo di una economia rurale orientata alla creazione di nuove opportunità di lavoro e di crescita, soprattutto agevolando l'inserimento della donna nel mondo del lavoro; al miglioramento delle condizioni di vita e di lavoro nelle aree rurali e al rafforzamento delle attività e dei servizi turistici, con particolare riferimento al turismo rurale sostenibile. Il PSL fa leva su **3 temi centrali** e altrettante **Linee Strategiche di Intervento**.

Titolo

PETRA – Programma per l'Economia, il Territorio Rurale e l'Ambiente

Linee Strategiche di Intervento (LSI)

1. Azioni per lo sviluppo di attività economiche innovative e per l'inserimento della donna nel mondo del lavoro.

2. Azioni per la riqualificazione del patrimonio storico-architettonico per la tutela, valorizzazione e fruizione del patrimonio naturale e culturale e per il miglioramento delle condizioni di vita delle popolazioni locali.

3. Azioni per promuovere lo sviluppo del turismo rurale sostenibile.

Misure attivate con il PSL													
	Competitività [411]				Ambiente e territorio [412]	Diversificazione e qualità della vita [413]						Cooperazione	Gestione GAL
	111	121	123	125	227	311	312	313	321	323a	331	421	431
LSI 1													
LSI 2													
LSI 3													

Gli interventi attivati

Interventi attivati dal GAL

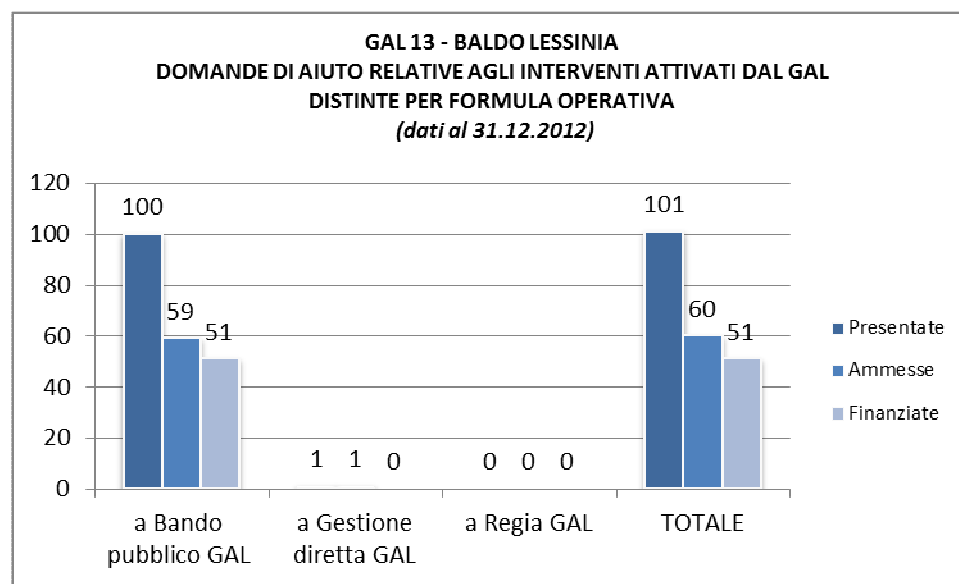
Tipo di intervento	Presentati alla Regione	Approvati e pubblicati sul BUR
a Bando pubblico GAL	26	24
a Gestione diretta GAL	1	1
a Regia GAL	2	0
Totale	29	25

Fonte: Regione del Veneto, Autorità di Gestione del PSR. Dati riferiti al 31.12.2012

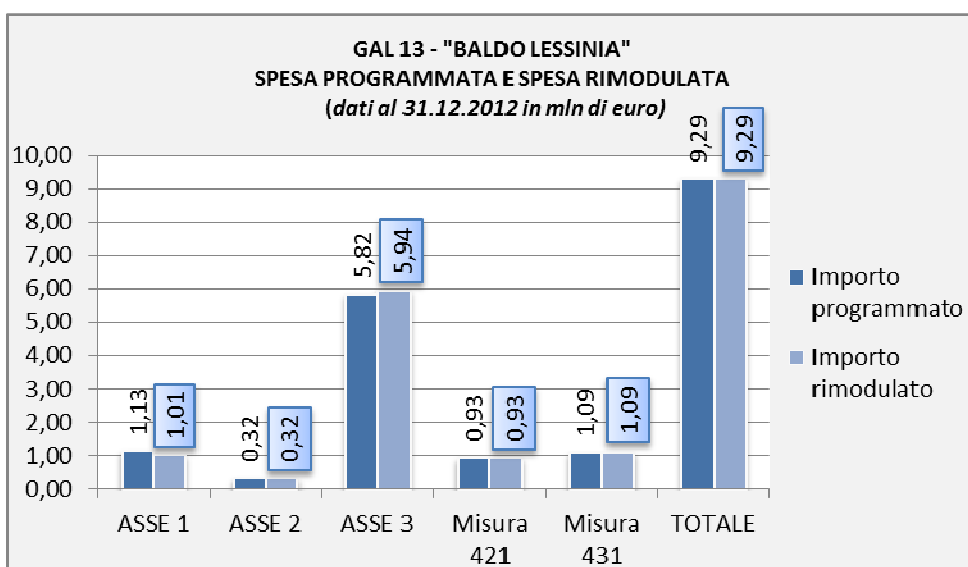
Domande di aiuto relative agli interventi attivati dal GAL

Domande di aiuto	Presentate	Ammesse	Finanziate
a Bando pubblico GAL	100	59	51
a Gestione diretta GAL	1	1	0
a Regia GAL	0	0	0
Totale	101	60	51

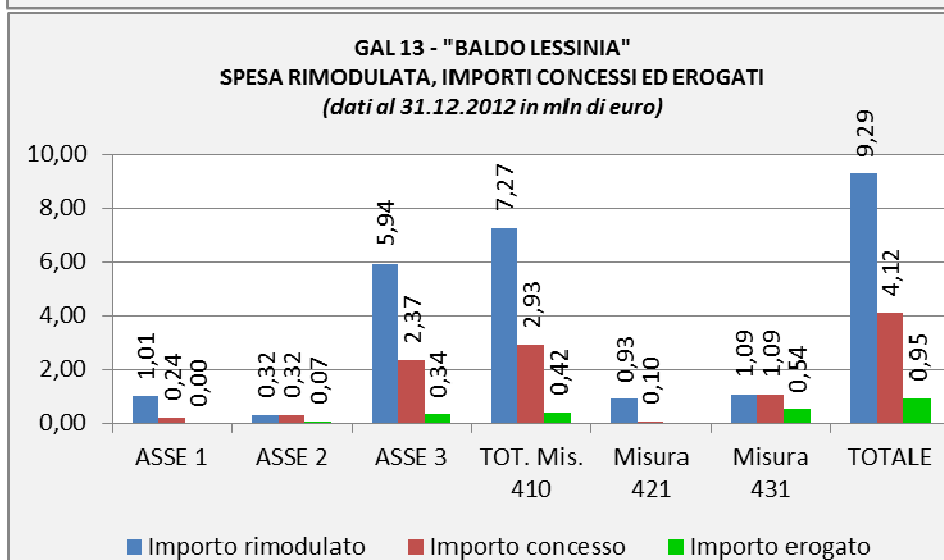
Fonte: Regione del Veneto, Autorità di Gestione del PSR. Dati riferiti al 31.12.2012



Spesa programmata e spesa rimodulata.



Spesa attivata.



Misura 413 - Qualità della vita nelle zone rurali e diversificazione dell'economia.

