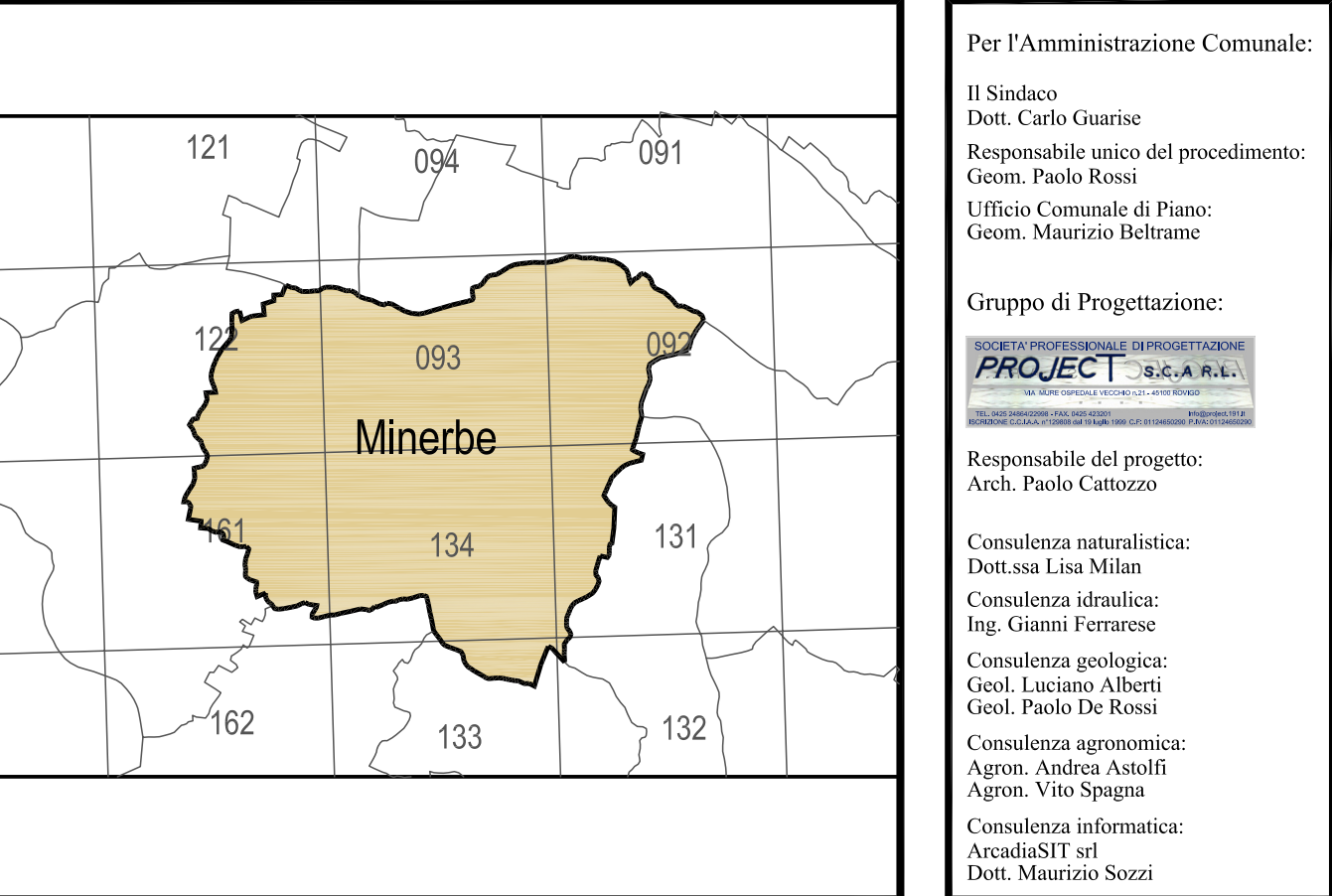





Carta della Fragilità




	06/13.PU	rev. n.	data	motivo
REGIONALITÀ E PROGETTO	01	07.12.10	Aggiornamento elaborati piani direzioni regionali e sottoscrizione	
Certificato n. 0201				

- 


Confini comunali

Art. 1.1.4
- COMPATIBILITA' GEOLOGICA
- 


Area idonea

Art. 2.5.1
- 

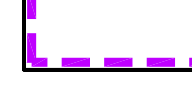
Area idonea a condizione

Art. 2.5.1
- 


Area non idonea

Art. 2.5.1
- AREE SOGGETTE A DISSESTO IDROGEOLOGICO
- 

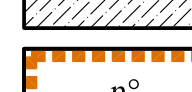
Aree a ridotta efficacia idraulica del PGBTTR

Art. 2.5.2
- 


Aree a deflusso idraulico difficoltoso del PTRC

Art. 2.5.2
- ZONE DI TUTELA
- 


Fiume Fratta

Art. 2.5.3
- 


Fascia di rispetto arginature principali dei fiumi

Art. 2.5.3
- 

Aree di possibile interesse archeologico con numero di riferimento

Art. 2.1.4
- AREE AGRO-AMBIENTALI STRUTTURALMENTE FRAGILI
- 

Piano Territoriale Regionale di Coordinamento (P.T.R.C.)  
Aree a elevata utilizzazione agricola (art.10 PTRC)

Art. 2.5.4
- 

Aree per lo spandimento degli effluenti zootecnici

Art. 2.5.4

