REGIONE DEL VENETO GIUNTA REGIONALE

REGIONE DEL VENETO
COMMISSIONE TECNICA REGIONALE
"Sezione Urbanistica"
In data Argomento N°
10 SET. 1997 № - - 333
IL SEGRETARIO
Dott. M. MARIANO BERNARDI

REGIONE VENETO

DETERMINAZIONE DEI CORSI D'ACQUA DA ESCLUDERE DAL VINCOLO PAESAGGISTICO

PROVINCIA DI VENEZIA

REGIONE DEL VENETO
Allegato a Deliberazione di G.R.
n° GR 137 in data
IL DIRIGENTE REGIONALE
DIREZIONE URBANISTICA E BB.AA.
Arch. Paolo LOMBROSO

ELENCO E INDIVIDUAZIONE CARTOGRAFICA DEI CORSI D'ACQUA DA ESCLUDERE DAL VINCOLO PAESAGGISTICO

REGIONE DEL VENETO

GIUNTA REGIONALE

Segreteria Regionale per il Territorio

Dipartimento per l'Urbanistica e i Beni Ambientali - Servizio Beni Ambientali
Segreteria Regionale per il Territorio - Servizio Cartografico
Ufficio del Genio Civile di Venezia

DETERMINAZIONE DEI CORSI D'ACQUA DA ESCLUDERE DAL VINCOLO PAESAGGISTICO

PROVINCIA DI VENEZIA

ELENCO INFORMATIZZATO DEI CORSI D'ACQUA DI CUI ALLA GAZZETTA UFFICIALE DEL REGNO D'ITALIA N. 250 DEL 24.10.1923, IN CONFORMITA' AL PROVVEDIMENTO DEL CONSIGLIO REGIONALE 28.6.1994, N. 940

INDIVIDUAZIONE CARTOGRAFICA SU BASE INFORMATIZZATA (CARTA TECNICA REGIONALE IN SCALA 1:10000)

Direzione del progetto: arch. A.Cisco, ing. R.Bontempelli
Coordinamento: arch. M.Rocchi, ing. E.Zennaro
Redazione tecnico-informatica: M.Nordio, geom. M.Bettella

Elaborazione: Agosto '97

Allegato 1 - Elenco degli idronimi in cui permane il vincolo paesaggistico

Allegato 2 - Elenco degli idronimi esclusi dal vincolo paesaggistico

Allegato 3 - Elenco degli idronimi parzialmente esclusi dal vincolo paesaggistico

Allegato 4 - Elenco degli idronimi suddivisi per comune (contenente la correzzione di errori materiali rispetto all'elenco di cui al provvedimento del Consiglio Regionale 28.06.1994, n.940)

Note all'elenco delle acque pubbliche

TAVOLE - Quadro d'unione

ALLEGATO 1

	ELENCO DEGLI IDRONIMI IN CUI PERMANE IL VINCOLO PAESAGGISTICO
27001	NAVIGLIO ADIGETTO
27004	CANALE DI LOREO
27007	FIUME ADIGE
27008	TRONCO COMUNE DI BRENTA E BACCHIGLIONE, FIUME BRENTA E FIUME BRENTA O LA CUNETTA
27010	CANALE DI VALLE
27011	FIUME GORZONE
27012	CANALE DEI CUORI
27013	SCOLO FOSSA SABBADINA E MONSELESANA
27016	SCOLO REBOSOLA O REBOZOLA
27019	CANALE DI PONTELONGO
27020	CANALE PIOVEGO
27021	TAGLIO NOVISSIMO E FIUME NOVISSIMO
27023	SCOLO FIUMAZZO
27029	SERIOLA DELLE GIARE E BASTIE
27030	NAVIGLIO BRENTA
27031	FIUME PIONCA
27035	SCOLO CAVINELLO
27036	SCOLO VOLPINI
27037	SCOLO COGNARO
27038	CANALE VERARO
27039	RIO SERRAGLIO
27040	CANALE DI MIRANO E FIUMICELLO MUSON VECCHIO
27041	RIO VETERNIGO E SCOLO FOSSETTA
27043	CANALE BONDANTE
27046	SCOLO FIUMICELLO
27047	SCOLO CALTANA
27049	FIUME MARZENEGO
27051-52	RIO MAERNE E RIO FORMIEGO
27053	FIUME DRAGANZOLO
27054	SCOLO RIO (O RIO STORTO)
27055	CANALE SIONCELLO
27056	CANALE DI S.MARIA
27057	FIUME DESE
27060	FOSSA STORTA O FOSSO TORTO
27061	FIUME ZERO
27064	SCOLO ZERMASON
27066	SCOLO CARMASON
27067	FIUME SILE
27069	CANALE FOSSETTA
27070	FIUME PIAVE VECCHIO
27071	FIUME MEOLO
27074	CANALE TAGLIETTO E CANALE NUOVO, COLLETTORE DEL CONSORZIO VALLIO E MEOLO
27075	FIUME VALLIO E CANALE DELLA VELA
27077	FIUME PIAVE
27078	CANALE CAVETTA
27079	FIUME LIVENZA
27080	CANALI REVEDOLI, LARGON E COMMESSERA
27081	LIVENZA MORTA
27082	CANAL TERMINE
27083	CANAL ONGARO
27084	CANAL TAGLIO
27086	CANAL LANZALUNGA
27087	CANALE RAMO
27088	CANAL MURAZZE
27089	CANAL GRASSAGA
27091	FOSSA BIDOGGIA
27092	CANAL BELLA MADONNA, SAN BERNARDINO, PIAVON
27095	FIUME LEMENE
27096	FIUME LONCON
27097	FIUME MELON
27098	FIUME FOSSON
27099	FIUME MELONETTO
27100	FIUME LISON
27101	RIO TAU'
27102	FIUME REGHENA
27103	CAO MAGGIORE
27104	ROGGIA VERSIOLA
27105	RIO ROIALE
27106	CANALE RIELLO
27107	CANAL VEROGGIO, SAETTA, PALANGON
27108	CANAL CAVANELLA
27109	CAO MOZZO
27110	RIO LUGUGNANA
27113	FIUME TAGLIAMENTO
27116	ROGGIA DI VILLANOVA

ALLEGATO 2

ELENCO DEGLI IDRONIMI ESCLUSI DAL VINCOLO PAESAGGISTICO

codice	denominazione come da elenco
27002	SCOLO BELVEDERE FOSSON DEI FERRI E FOSSONE DEI DOSSI SUPERIORI
27003	SCOLO DEL CONSORZIO DOSSI VALLIERI
27005	SCOLO ROVIGATA E BOTTA
27006	SCOLO OSELLINO E TARTARO
27009	CANALE BUSIOLA
27014	SCOLO PISANI ABBANDONATO
27015	SCOLO BRENTONE
27022	FOSSO O SCOLO CORNERA
27024	SCOLO BRENTELLA
27026	SCOLO CORNIO NUOVO E DI CELESCO
27027	SCOLO CORNIO VECCHIO
27032	SCOLO PIONCHETTA
27033	SCOLO TERGOLIN O SELGARA
27034	FIUMICELLO CREA
27042	SCOLO PARAURO O MUSONETTO
27058	SCOLO RIO DI SANT'AMBROGIO
27059	SCOLO PIANTON
27062	SCOLO RIO O RIVOLO
27063	SCOLO VERNICE
27068	FOSSA D'ARGINE
27072	SCOLO COREGGIO
27073	SCOLO PALOMBO
27076	FIUME VALLIO E CANALE DELLA VELA
27085	SCOLO XOLLA
27090	SCOLO CIRGOGNO
27093	CANALE NOGARIOLA
27094	SCOLO CASERATTA
27112	ROGGIA DI CONFINE
27114	ROGGIA VIDIMANA

NOTA

TAV. 086140 - CORSO D'ACQUA DENOMINATO CAOMAGGIORE - N° 103.
LADDOVE RISULTA INDICATO CON IL N° 130 DEVE INTENDERSI N° 103.

ALLEGATO 3

	ELENCO DEGLI IDRONIMI PARZIALMENTE ESCLUSI DAL VINCOLO PAESAGGISTICO
27044	TORRENTE LUSORE
	Irrilevante dallo sbocco all'intersezione con l'autostrada A4
27045	FIUME VECCHIO
	Irrilevante dallo sbocco all'intersezione con l'autostrada A4
27048	CANALE DELL'OSELLINO
	Svincolato dall'abitato di Mestre alla rotatoria di Marghera
27050	SCOLO O CANALE CIMETTA
	Irrilevante a valle della strada Chirignago-Asseggiano
27111	TAGLIO NUOVO
	Irrilevante a sud della S.P. Alvisopoli-San Michele al Tagliamento

ALLEGATO 4

ELENCO DEGLI IDRONIMI SUDDIVISI PER COMUNE

Comune di Annone Veneto
27096 FIUME LONCON
27097 FIUME MELON
27098 FIUME FOSSON
27099 FIUME MELONETTO
Comune di Campagna Lupia
27021 TAGLIO NOVISSIMO E FIUME NOVISSIMO
27022 FOSSO O SCOLO CORNERA
27023 SCOLO FIUMAZZO
27024 SCOLO BRENTELLA
27027 SCOLO CORNIO VECCHIO
27029 SERIOLA DELLE GIARE E BASTIE
Comune di Campolongo Maggiore
27008 TRONCO COMUNE DI BRENTA E BACCHIGLIONE, FIUME BRENTA E FIUME BRENTA O LA CUNETTA
27023 SCOLO FIUMAZZO
27024 SCOLO BRENTELLA
27026 SCOLO CORNIO NUOVO E DI CELESCO
27027 SCOLO CORNIO VECCHIO
Comune di Camponogara
27024 SCOLO BRENTELLA
27027 SCOLO CORNIO VECCHIO
Comune di Caorle
27079 FIUME LIVENZA
27080 CANALI REVEDOLI, LARGON E COMMESSERA
27081 LIVENZA MORTA
27082 CANAL TERMINE
27083 CANAL ONGARO
27084 CANAL TAGLIO
27095 FIUME LEMENE
27096 FIUME LONCON
27106 CANALE RIELLO
27107 CANAL VEROGGIO, SAETTA, PALANGON
27108 CANAL CAVANELLA
27109 CAO MOZZO
Comune di Cavarzere
27001 NAVIGLIO ADIGETTO
27002 SCOLO BELVEDERE FOSSON DEI FERRI E FOSSONE DEI DOSSI SUPERIORI
27003 SCOLO DEL CONSORZIO DOSSI VALLIERI
27004 CANALE DI LOREO
27005 SCOLO ROVIGATA E BOTTA
27006 SCOLO OSELLINO E TARTARO
27007 FIUME ADIGE
27011 FIUME GORZONE
27012 CANALE DEI CUORI
27013 SCOLO FOSSA SABBADINA E MONSELESANA
27014 SCOLO PISANI ABBANDONATO
Comune di Ceggia
27085 SCOLO XOLLA
27091 FOSSA BIDOGGIA
27092 CANAL BELLA MADONNA, SAN BERNARDINO, PIAVON
27093 CANALE NOGARIOLA
27094 SCOLO CASERATTA
Comune di Chioggia
27007 FIUME ADIGE
27008 TRONCO COMUNE DI BRENTA E BACCHIGLIONE, FIUME BRENTA E FIUME BRENTA O LA CUNETTA
27009 CANALE BUSIOLA
27010 CANALE DI VALLE
27011 FIUME GORZONE
27012 CANALE DEI CUORI
27015 SCOLO BRENTONE
27019 CANALE DI PONTELONGO
27021 TAGLIO NOVISSIMO E FIUME NOVISSIMO
Comune di Cinto Caomaggiore
27100 FIUME LISON
27101 RIO TAU'
27102 FIUME REGHENA
27103 CAO MAGGIORE
Comune di Cona
27012 CANALE DEI CUORI
27014 SCOLO PISANI ABBANDONATO
27016 SCOLO REBOSOLA O REBOZOLA
Comune di Concordia Sagittaria
27095 FIUME LEMENE
27096 FIUME LONCON
27101 RIO TAU'
27108 CANAL CAVANELLA
Comune di Dolo
27024 SCOLO BRENTELLA
27030 NAVIGLIO BRENTA
27031 FIUME PIONCA
27033 SCOLO TERGOLIN O SELGARA
27034 FIUMICELLO CREA
27035 SCOLO CAVINELLO
27039 RIO SERRAGLIO
Comune di Eraclea
27077 FIUME PIAVE
27078 CANALE CAVETTA
27080 CANALI REVEDOLI, LARGON E COMMESSERA
27081 LIVENZA MORTA
27082 CANAL TERMINE
27083 CANAL ONGARO
27086 CANAL LANZALUNGA
27087 CANALE RAMO
Comune di Fiesso d'Artico
27030 NAVIGLIO BRENTA
27033 SCOLO TERGOLIN O SELGARA
27039 RIO SERRAGLIO
Comune di Fossalta di Piave
27073 SCOLO PALOMBO
27077 FIUME PIAVE
Comune di Fossalta di Portogruaro
27110 RIO LUGUGNANA
27111 TAGLIO NUOVO
27112 ROGGIA DI CONFINE
Comune di Fosso'
27008 TRONCO COMUNE DI BRENTA E BACCHIGLIONE, FIUME BRENTA E FIUME BRENTA O LA CUNETTA
27026 SCOLO CORNIO NUOVO E DI CELESCO
27027 SCOLO CORNIO VECCHIO
Comune di Gruaro

27095 FIUME LEMENE
27102 FIUME REGHENA
27104 ROGGIA VERSIOLA
27105 RIO ROIALE
Comune di Jesolo
27067 FIUME SILE
27077 FIUME PIAVE
27078 CANALE CAVETTA
Comune di Marcon
27057 FIUME DESE
27060 FOSSA STORTA O FOSSO TORTO
27061 FIUME ZERO
27062 SCOLO RIO O RIVOLO
27064 SCOLO ZERMASON
Comune di Martellago
27049 FIUME MARZENEGO
27050 SCOLO O CANALE CIMETTA
27051-52 RIO MAERNE E RIO FORMIEGO
27054 SCOLO RIO (O RIO STORTO)
27057 FIUME DESE
Comune di Meolo
27069 CANALE FOSSETTA
27071 FIUME MEOLO
27072 SCOLO COREGGIO
27073 SCOLO PALOMBO
27075 FIUME VALLIO E CANALE DELLA VELA
Comune di Mira
27021 TAGLIO NOVISSIMO E FIUME NOVISSIMO
27029 SERIOLA DELLE GIARE E BASTIE
27030 NAVIGLIO BRENTA
27031 FIUME PIONCA
27033 SCOLO TERGOLIN O SELGARA
27039 RIO SERRAGLIO
27040 CANALE DI MIRANO E FIUMICELLO MUSON VECCHIO
27043 CANALE BONDANTE
27044 TORRENTE LUSORE
27045 FIUME VECCHIO
Comune di Mirano
27031 FIUME PIONCA
27036 SCOLO VOLPINI
27037 SCOLO COGNARO
27040 CANALE DI MIRANO E FIUMICELLO MUSON VECCHIO
27041 RIO VETERNIGO E SCOLO FOSSETTA
27044 TORRENTE LUSORE
27045 FIUME VECCHIO
27047 SCOLO CALTANA
27050 SCOLO O CANALE CIMETTA
Comune di Musile di Piave
27067 FIUME SILE
27069 CANALE FOSSETTA
27070 FIUME PIAVE VECCHIO
27077 FIUME PIAVE
Comune di Noale
27040 CANALE DI MIRANO E FIUMICELLO MUSON VECCHIO
27042 SCOLO PARAURO O MUSONETTO
27049 FIUME MARZENEGO

27051-52 RIO MAERNE E RIO FORMIEGO
27053 FIUME DRAGANZOLO
27054 SCOLO RIO (O RIO STORTO)
Comune di Noventa di Piave
27077 FIUME PIAVE
27089 CANAL GRASSAGA
27090 SCOLO CIRGOGNO
Comune di Pianiga
27031 FIUME PIONCA
27032 SCOLO PIONCHETTA
27033 SCOLO TERGOLIN O SELGARA
27034 FIUMICELLO CREA
27035 SCOLO CAVINELLO
27036 SCOLO VOLPINI
27037 SCOLO COGNARO
27039 RIO SERRAGLIO
Comune di Portogruaro
27095 FIUME LEMENE
27096 FIUME LONCON
27100 FIUME LISON
27101 RIO TAU'
27102 FIUME REGHENA
27104 ROGGIA VERSIOLA
27109 CAO MOZZO
27110 RIO LUGUGNANA
27111 TAGLIO NUOVO
Comune di Pramaggiore
27096 FIUME LONCON
27099 FIUME MELONETTO
Comune di Quarto d'Altino
27055 CANALE SIONCELLO
27056 CANALE DI S.MARIA
27057 FIUME DESE
27061 FIUME ZERO
27066 SCOLO CARMASON
27067 FIUME SILE
27068 FOSSA D'ARGINE
27069 CANALE FOSSETTA
27074 CANALE TAGLIETTO E CANALE NUOVO, COLLETTORE DEL CONSORZIO VALLIO E MEOLO
27075 FIUME VALLIO E CANALE DELLA VELA
Comune di Salzano
27040 CANALE DI MIRANO E FIUMICELLO MUSON VECCHIO
27049 FIUME MARZENEGO
27050 SCOLO O CANALE CIMETTA
27051-52 RIO MAERNE E RIO FORMIEGO
27054 SCOLO RIO (O RIO STORTO)
Comune di San Dona di Piave
27067 FIUME SILE
27070 FIUME PIAVE VECCHIO
27077 FIUME PIAVE
27087 CANALE RAMO
27088 CANAL MURAZZE
27089 CANAL GRASSAGA
27090 SCOLO CIRGOGNO
27091 FOSSA BIDOGGIA
27092 CANAL BELLA MADONNA, SAN BERNARDINO, PIAVON

Comune di San Michele al Tagliamento
27109 CAO MOZZO
27110 RIO LUGUGNANA
27111 TAGLIO NUOVO
27112 ROGGIA DI CONFINE
27113 FIUME TAGLIAMENTO
27114 ROGGIA VIDIMANA
27116 ROGGIA DI VILLANOVA
Comune di Santa Maria di Sala
27036 SCOLO VOLPINI
27037 SCOLO COGNARO
27040 CANALE DI MIRANO E FIUMICELLO MUSON VECCHIO
27041 RIO VETERNIGO E SCOLO FOSSETTA
27042 SCOLO PARAURO O MUSONETTO
27044 TORRENTE LUSORE
27046 SCOLO FIUMICELLO
27047 SCOLO CALTANA
Comune di San Stino di Livenza
27079 FIUME LIVENZA
27081 LIVENZA MORTA
27084 CANAL TAGLIO
27095 FIUME LEMENE
27096 FIUME LONCON
27097 FIUME MELON
27098 FIUME FOSSON
27099 FIUME MELONETTO
Comune di Scorze'
27057 FIUME DESE
27058 SCOLO RIO DI SANT'AMBROGIO
27059 SCOLO PIANTON
27061 FIUME ZERO
27063 SCOLO VERNICE
Comune di Spinea
27045 FIUME VECCHIO
27050 SCOLO O CANALE CIMETTA
Comune di Stra'
27030 NAVIGLIO BRENTA
27038 CANALE VERARO
27039 RIO SERRAGLIO
Comune di Teglio Veneto
27095 FIUME LEMENE
27110 RIO LUGUGNANA
27111 TAGLIO NUOVO
Comune di Torre di Mosto
27079 FIUME LIVENZA
27084 CANAL TAGLIO
27085 SCOLO XOLLA
27088 CANAL MURAZZE
27086 CANAL LANZALUNGA
27092 CANAL BELLA MADONNA, SAN BERNARDINO, PIAVON
27093 CANALE NOGARIOLA
27094 SCOLO CASERATTA
Comune di Venezia
27030 NAVIGLIO BRENTA
27044 TORRENTE LUSORE
27045 FIUME VECCHIO

27048 CANALE DELL'OSELLINO
27049 FIUME MARZENEGO
27050 SCOLO O CANALE CIMETTA
27051-52 RIO MAERNE E RIO FORMIEGO
27054 SCOLO RIO (O RIO STORTO)
27055 CANALE SIONCELLO
27056 CANALE DI S.MARIA
27057 FIUME DESE
27059 SCOLO PIANTON
27060 FOSSA STORTA O FOSSO TORTO
27067 FIUME SILE
27074 CANALE TAGLIETTO E CANALE NUOVO, COLLETTORE DEL CONSORZIO VALLIO E MEOLO
Comune di Vigonovo
27008 TRONCO COMUNE DI BRENTA E BACCHIGLIONE, FIUME BRENTA E FIUME BRENTA O LA CUNETTA
27020 CANALE PIOVEGO
27027 SCOLO CORNIO VECCHIO
27030 NAVIGLIO BRENTA

NOTE ALL'ELENCO DELLE ACQUE PUBBLICHE

DIFFORMITA' FRA L'IDRONOMO DI ELENCO E LA SUA INDIVIDUAZIONE E RAPPRESENTAZIONE NELLA CARTA TECNICA REGIONALE

codice	Denominazione come da elenco	Toponimo C.T.R.	Sottoposti a vincolo	Note
27017	SCOLO REBOSOLA O REBOZOLA		NO	NON INDIVIDUABILE CON CERTEZZA
27018	FOSSA VENETA FOSSETTA DI VENEZIA SCOLO MIRA		NO	MODIFICATA E NON INDIVIDUABILE CON CERTEZZA
27019	CANALE DI PONTELONGO	FIUME BACCHIGLIONE	SI	
27025	SCOLO CONDOTTO		NO	NON INDIVIDUABILE CON CERTEZZA
27026	SCOLO CORNIO NUOVO	SCOLO CORNIO - SCOLO BRENTELLA CORNIO	NO	
27028	SCOLO CORNIO VECCHIO		NO	NON INDIVIDUABILE CON CERTEZZA
27029	SERIOLA DELLE GIARE E BASTIE	SERIOLA	SI	
27042	SCOLO PARAURO O MUSONETTO	SCOLO MUSONELLO	NO	
27045	FIUME VECCHIO	CANALI: CALTRESSA - MENEGON - CIME - TRON	NO	
27048	CANALE DELL'OSELLINO		PARTE	PER "ROTATORIA DI MARGHERA" DEVE INTENDERSI: "ROTATORIA DI S.GIULIANO"
27050	SCOLO CANALE CIMETTA	RIO CIMETTO - CIMETTO DI SPINEA	PARTE	MODIFICATO DA SUCCESSIVI INTERVENTI
27051-52	RIO MAERNE - RIO FORMIEGO	RIO ROVIEGO	SI/SI	INDIVIDUATI COME UN SOLO CORSO D'ACQUA
27054	SCOLO RIO	RIO STORTO	SI	
27058	SCOLO RIO DI S.AMBROGIO	RIO STORTO	NO	
27065	SCOLO MARAZZE E RIOLO ED ANCHE RIVOLO DI ZERMANO		NO	NON INDIVIDUABILE CON CERTEZZA
27071	FIUME MEOLO	F. MEOLO - COLATORE MEOLO - COLLETTORE PRINCIPALE	SI	MODIFICATO NEL PERCORSO
27076	CANALE FOSSON CONA LANCONETTO VALLIO		NO	MODIFICATO E NON INDIVIDUABILE CON CERTEZZA
27084	CANALE TAGLIO	CANALE BRIAN IL TAGLIO	SI	
27086-88	CANALE LANZALUNGA - CANALE MURAZZE	CANALE BRIAN	SI/SI	DENOMINAZ. DI TRATTI DIVERSI DELLO STESSO FIUME
27097	FIUME MELON	CANALE MALGHER - CANALE FOSSON	SI	
27098	FIUME FOSSON	RIO FOSSON - FOSSA FOSSON	SI	
27099	FIUME MELONETTO	CANALE E FOSSO MELONETTO	SI	MODIFICATO DA SUCCESSIVI INTERVENTI
27101	RIO TAU'	CANALE TAU'	SI	MODIFICATO DA SUCCESSIVI INTERVENTI
27102	FIUME REGHENA	FIUME REGHENA	SI	NON VINCOLATO IL CANALE REGHENA
27105	RIO ROIALE	RIO CORZIOLA	SI	
27108	CANALE CAVANELLA	CANALE CAVANELLA LUNGA - CANALE SINDACALE	SI	
27109	CAO MOZZO	CANALE DEI LOVI	SI	
27110	RIO LUGUGNANA	ROGGIA LUGUGNANA - CANALE TAGLIO NUOVO	SI	
27115	ROGGIA DELL'INGEGNERE		NO	NON INDIVIDUABILE CON CERTEZZA
27116	ROGGIA DI VILLANOVA	ROGGIA DEL MULINO	SI	

Sono stati eliminati i rami dei corsi d'acqua ricadenti all'interno della Conterminazione Lagunare (L.171/73)

TAVOLE

QUADRO D'UNIONE DELLE SEZIONI IN SCALA 1:10.000 DELLA CARTA TECNICA REGIONALE

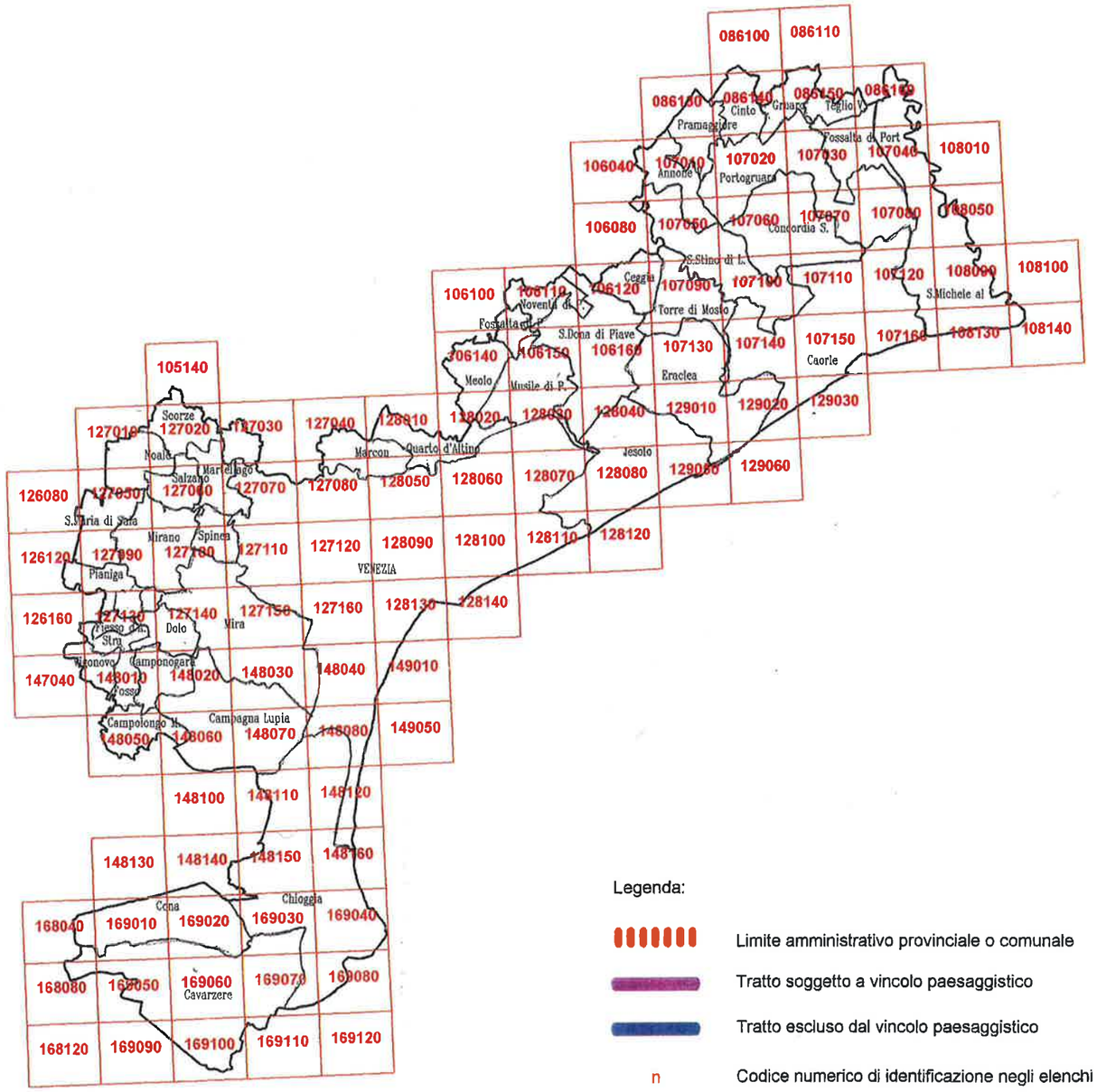

Legenda:

- Limite amministrativo provinciale o comunale
- Tratto soggetto a vincolo paesaggistico
- Tratto escluso dal vincolo paesaggistico
- n — Codice numerico di identificazione negli elenchi

Il plottaggio della cartografia su base informatizzata è stato eseguito alla **SCALA 1:20.000** su taglio topografico delle sezioni 1:10.000 della Carta Tecnica Regionale

SEZIONE: 086110

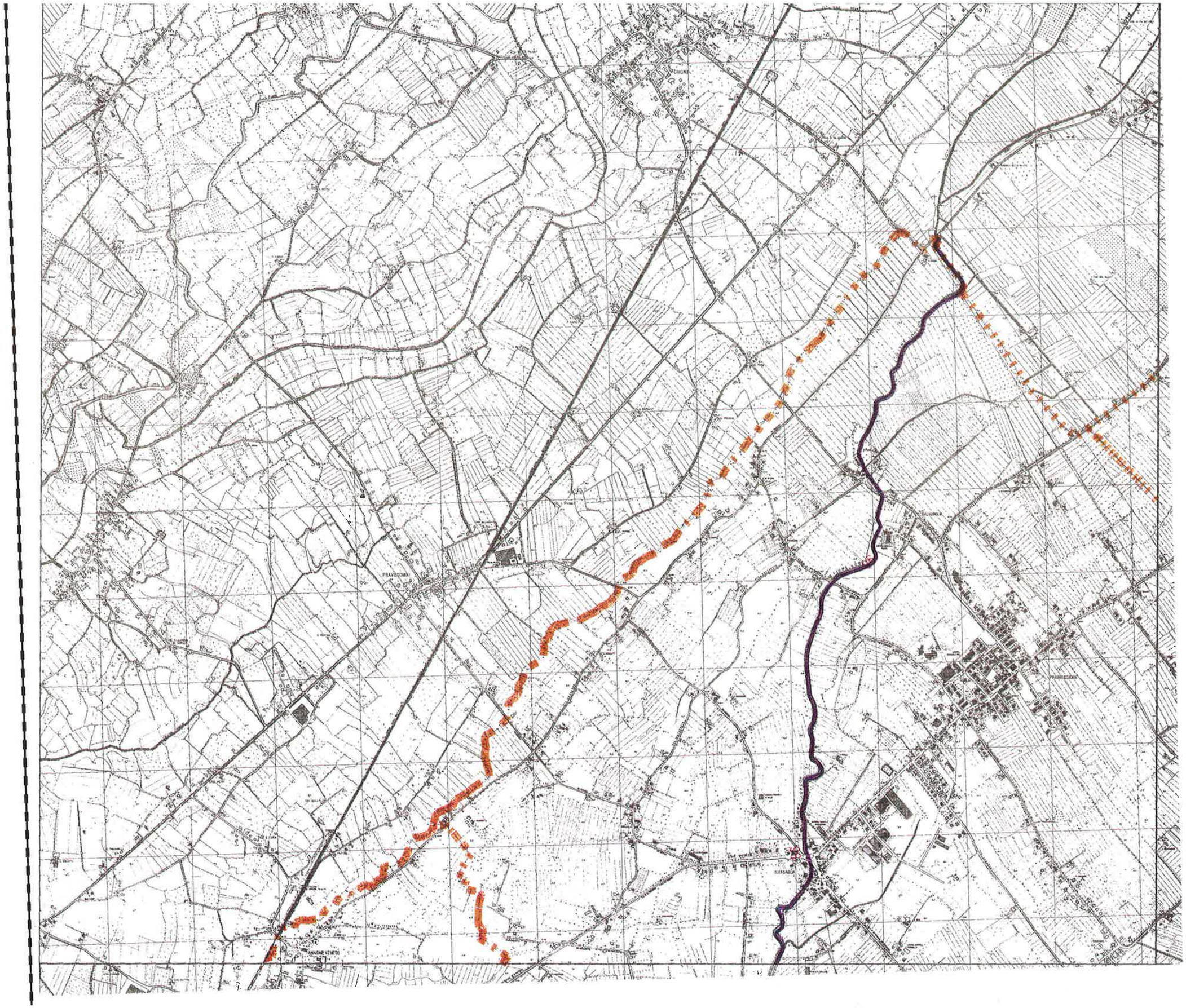

SEZIONE: 086130

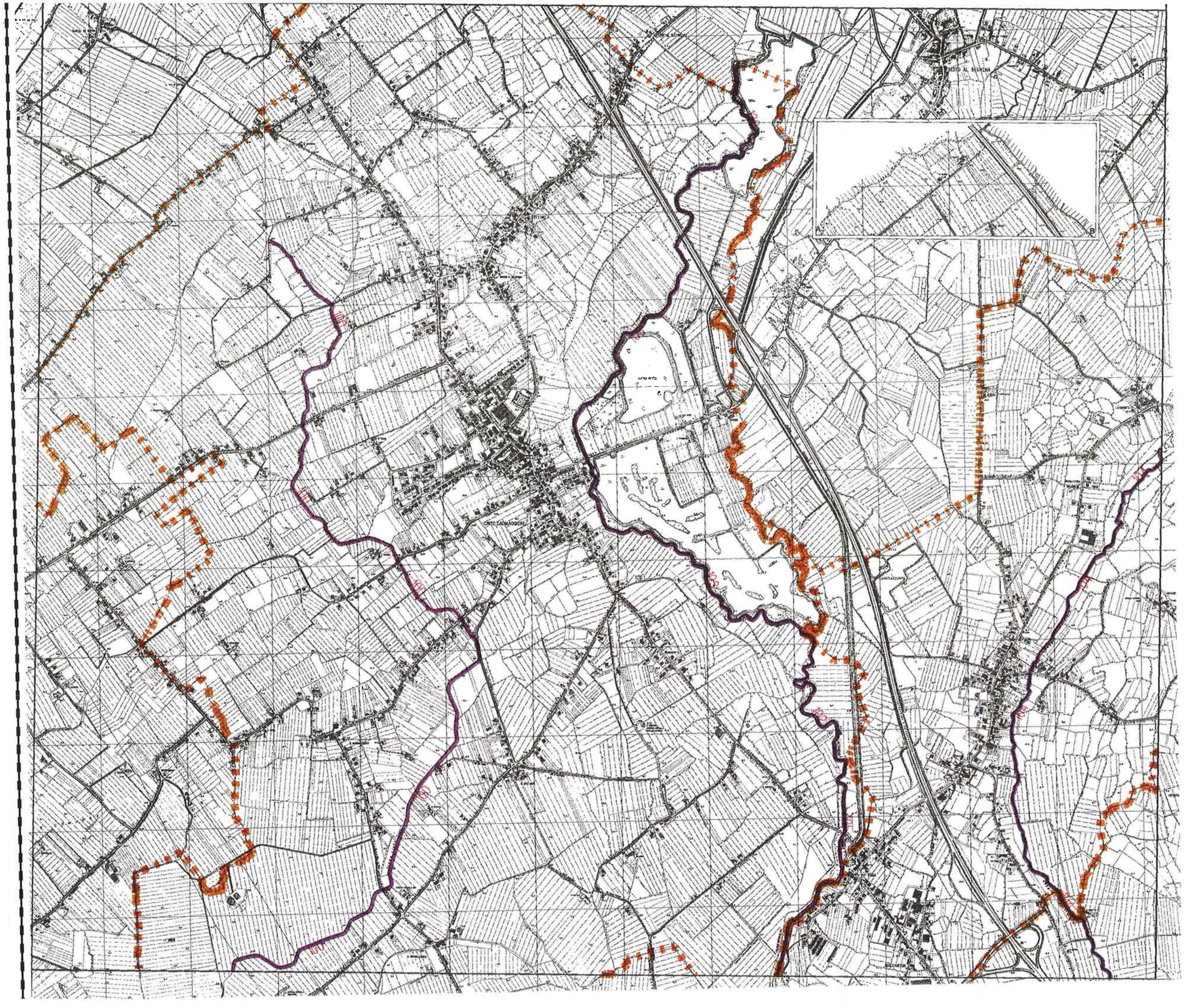

SEZIONE: 086140

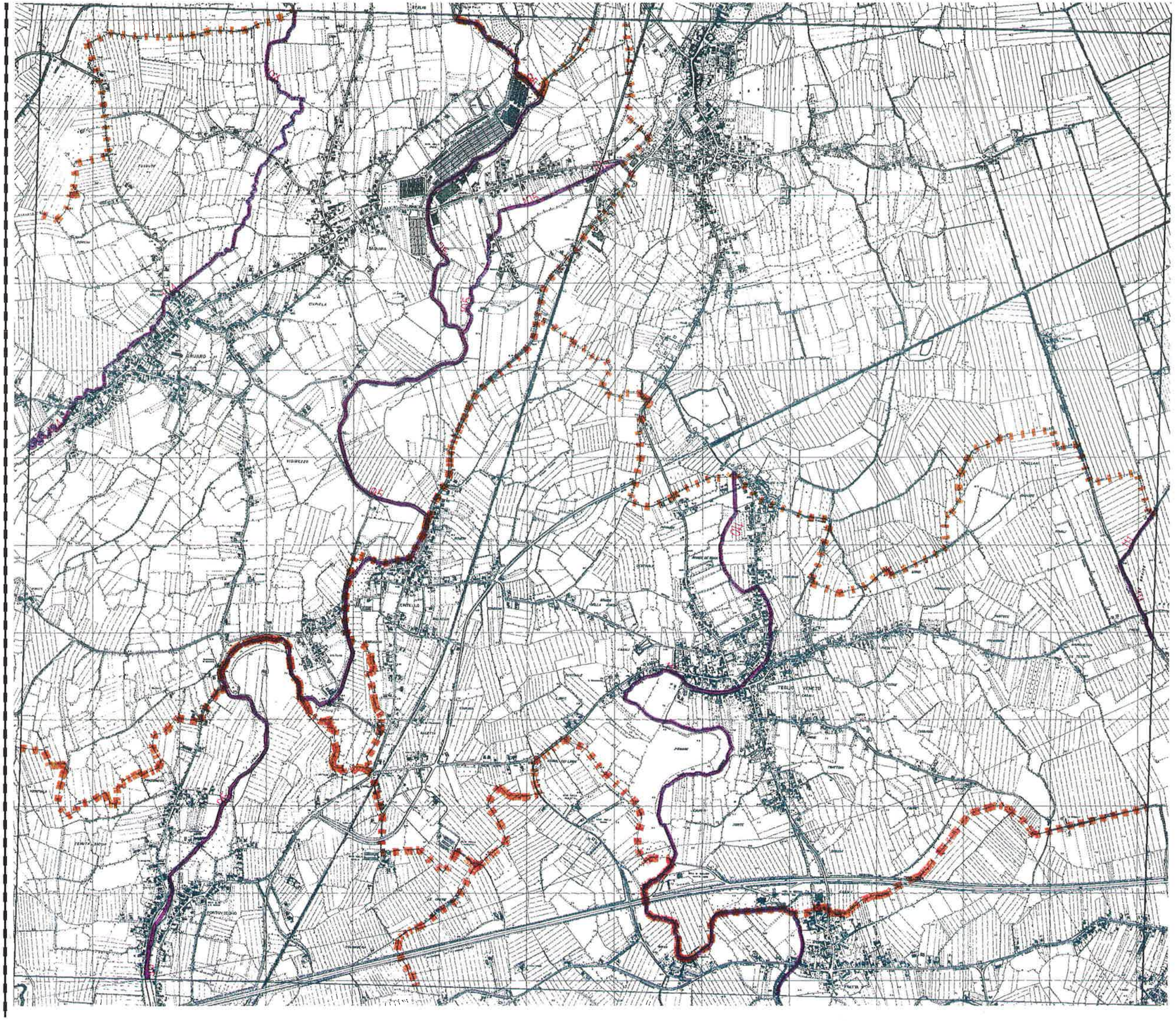

SEZIONE: 086150

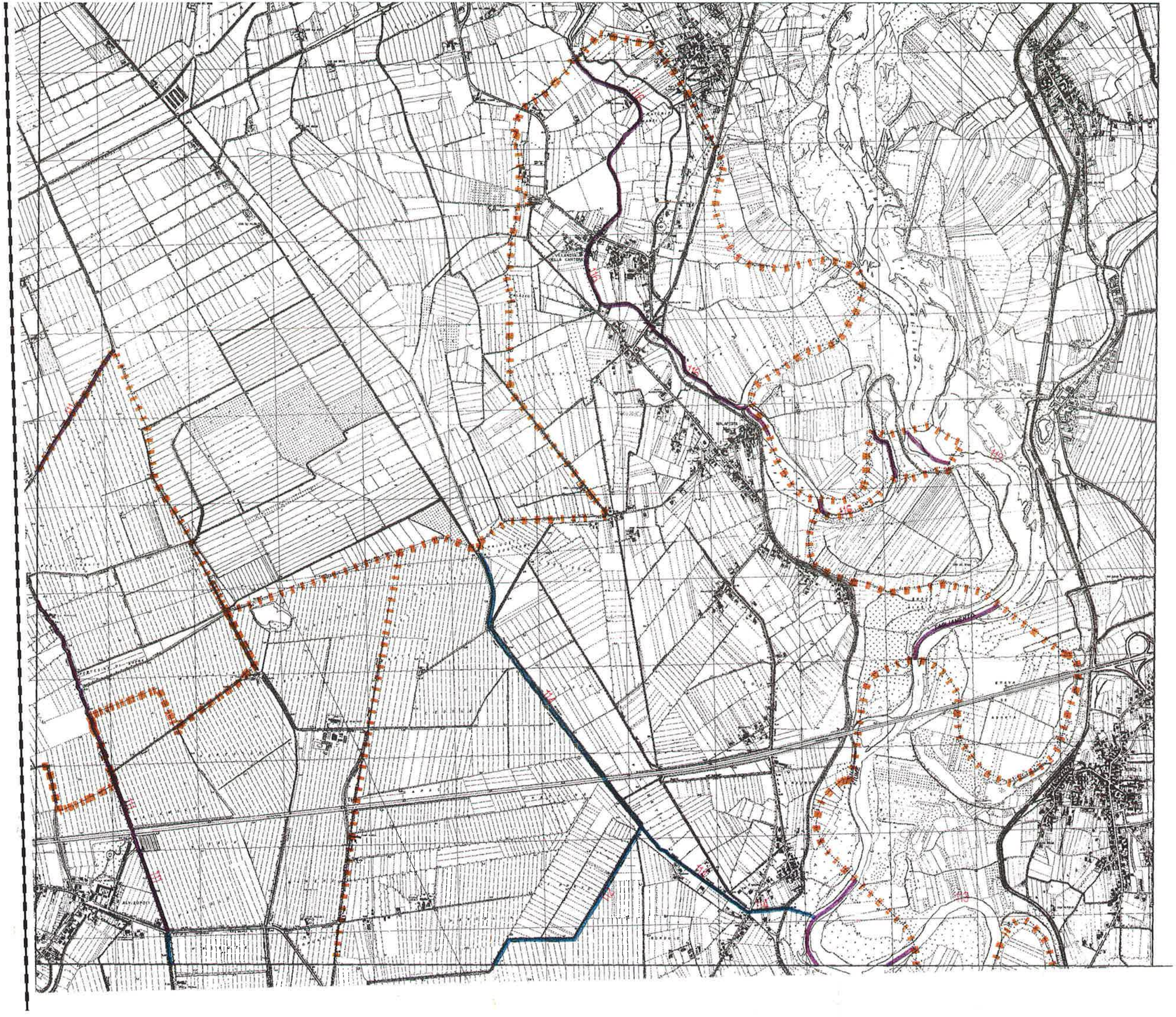

SEZIONE: 086160

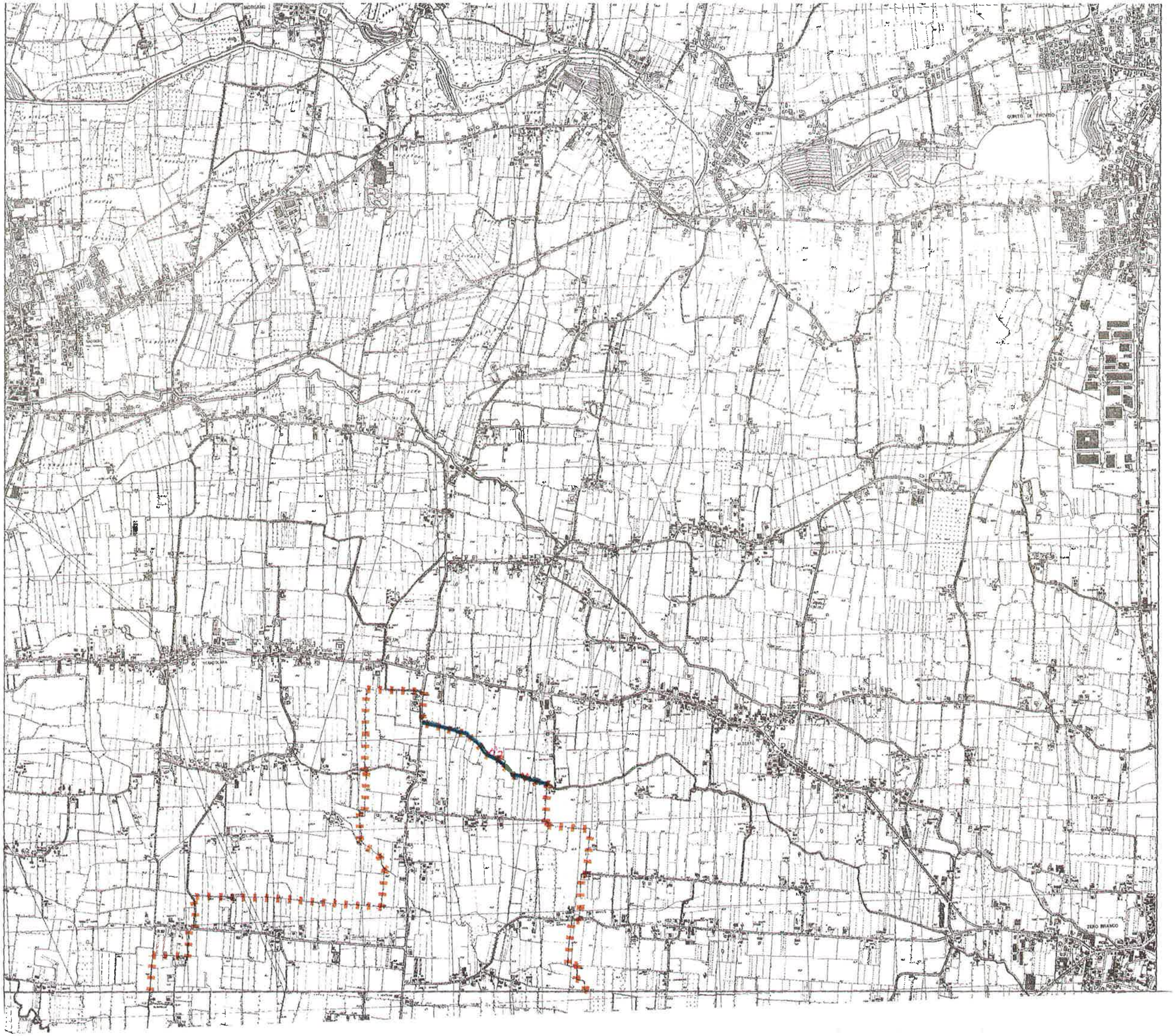

SEZIONE: 105140

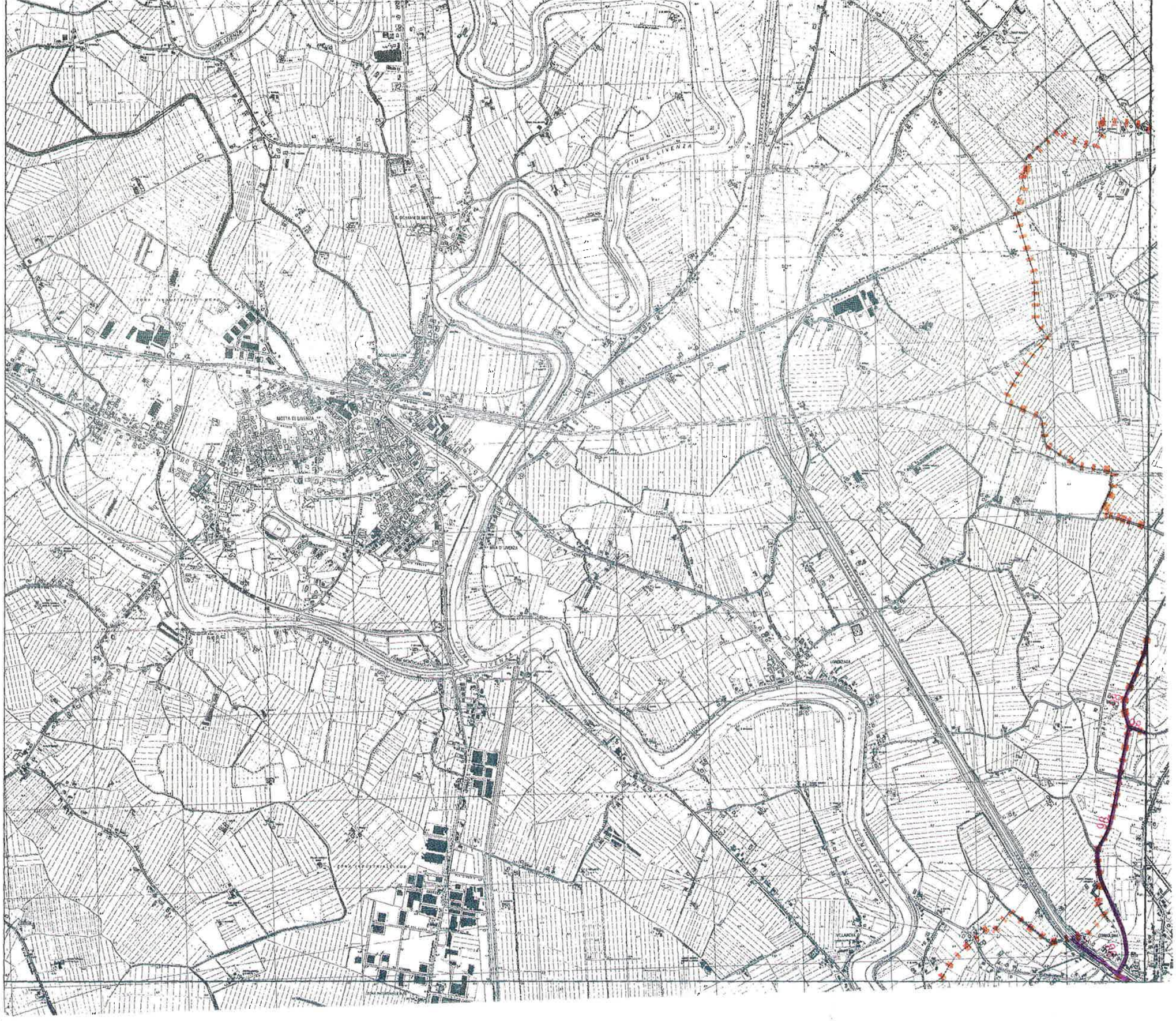

SEZIONE: 106040

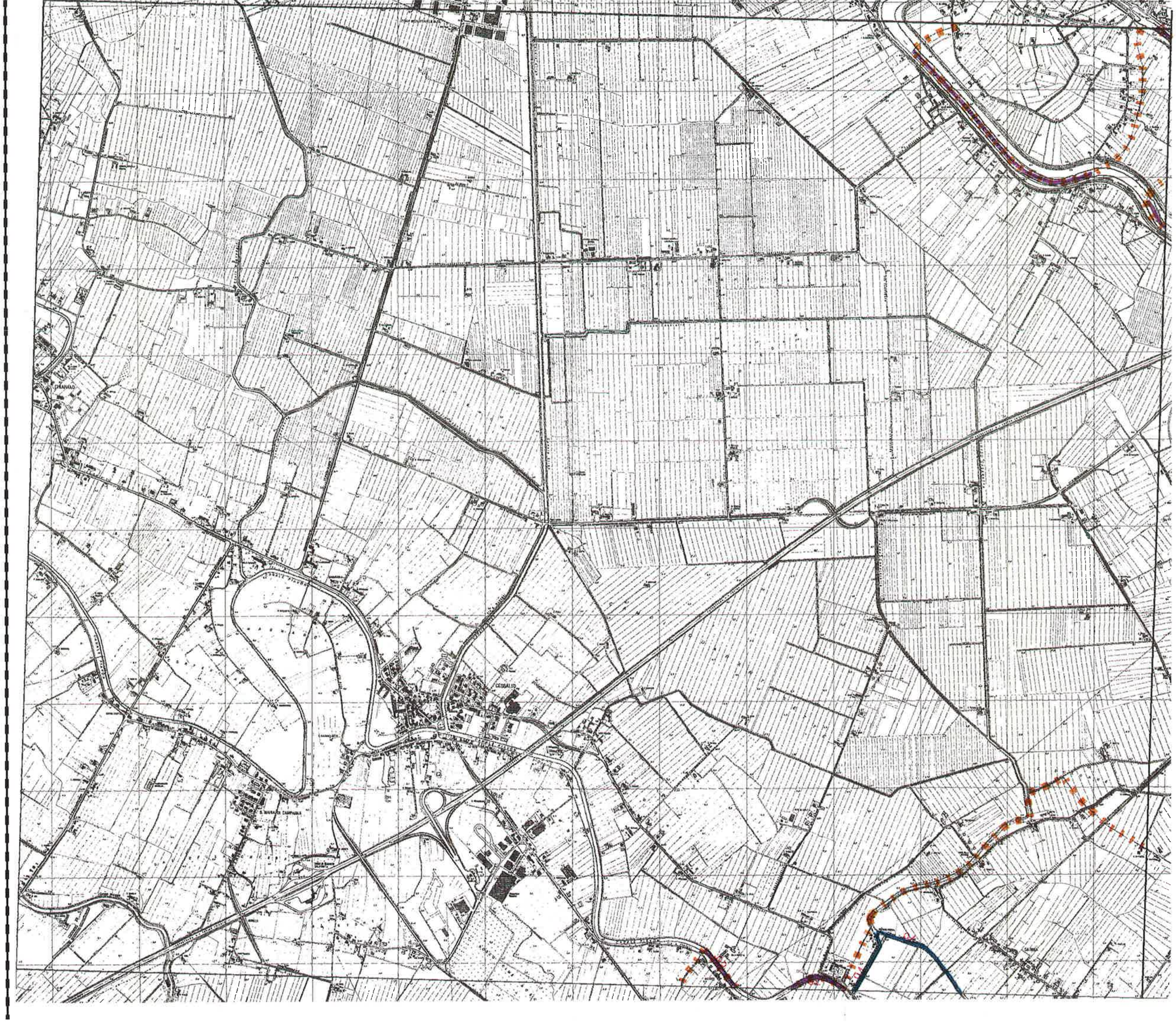

SEZIONE: 106080

SEZIONE: 106100

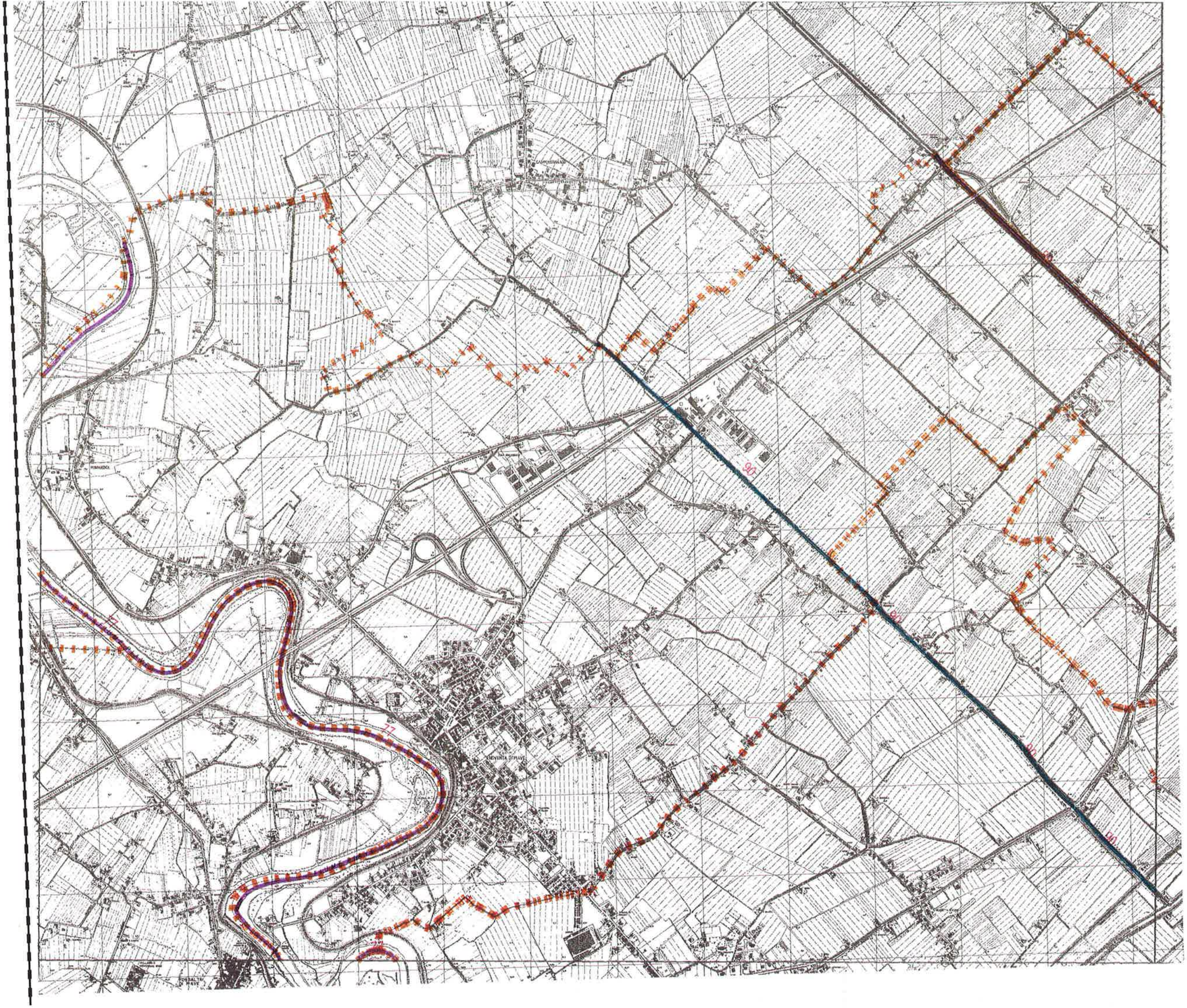

SEZIONE: 106110

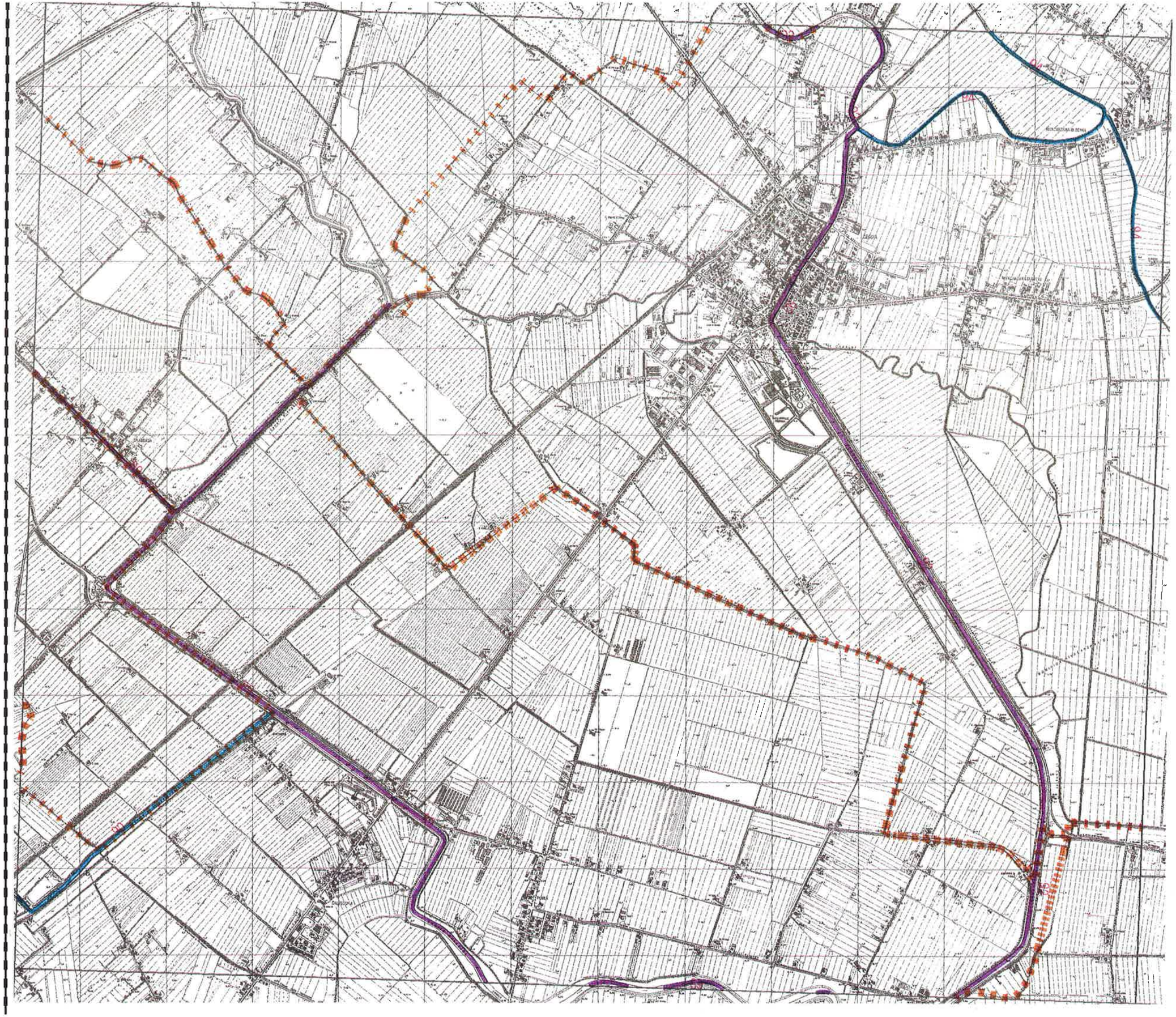

SEZIONE: 106120

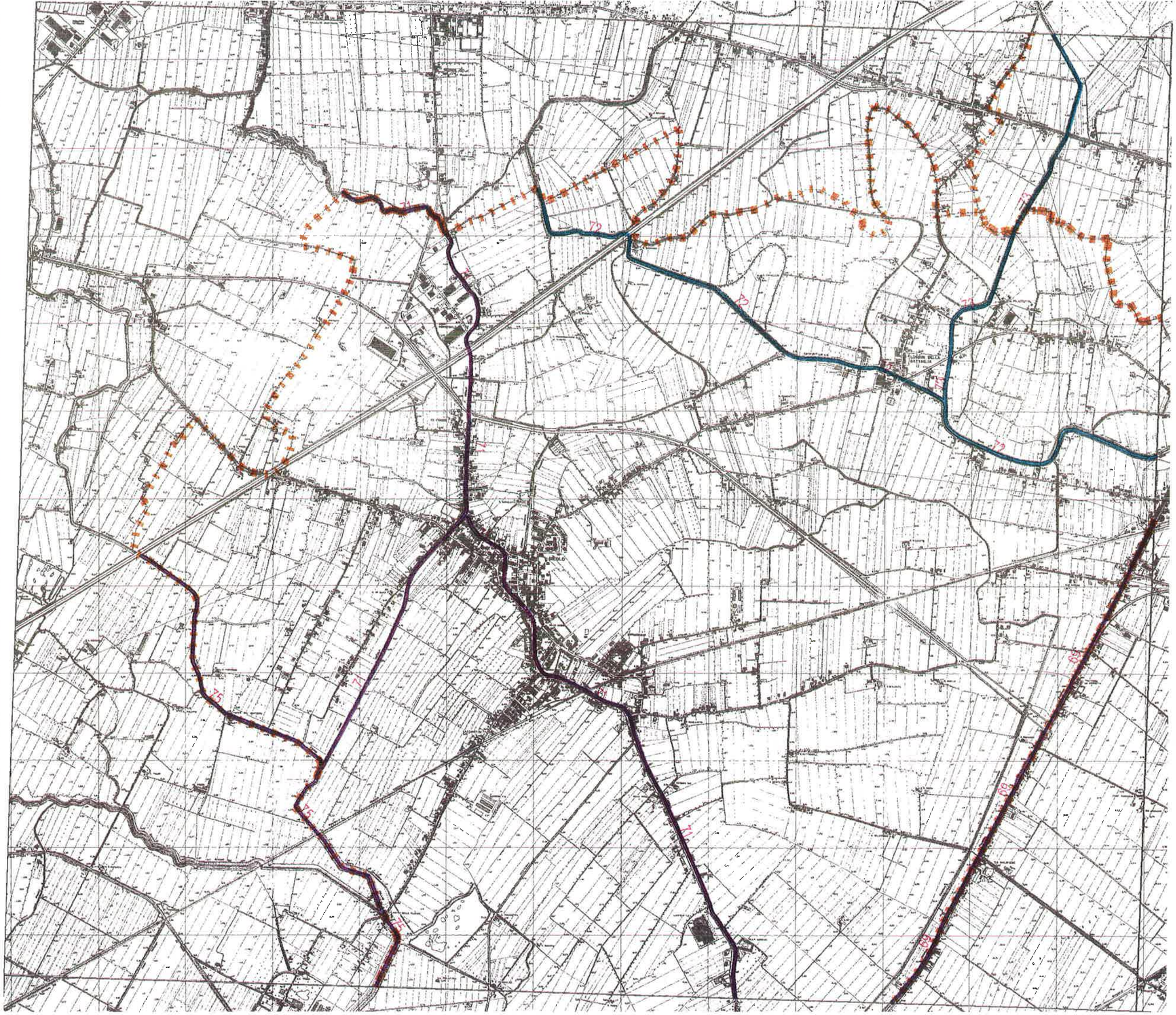

SEZIONE: 106140

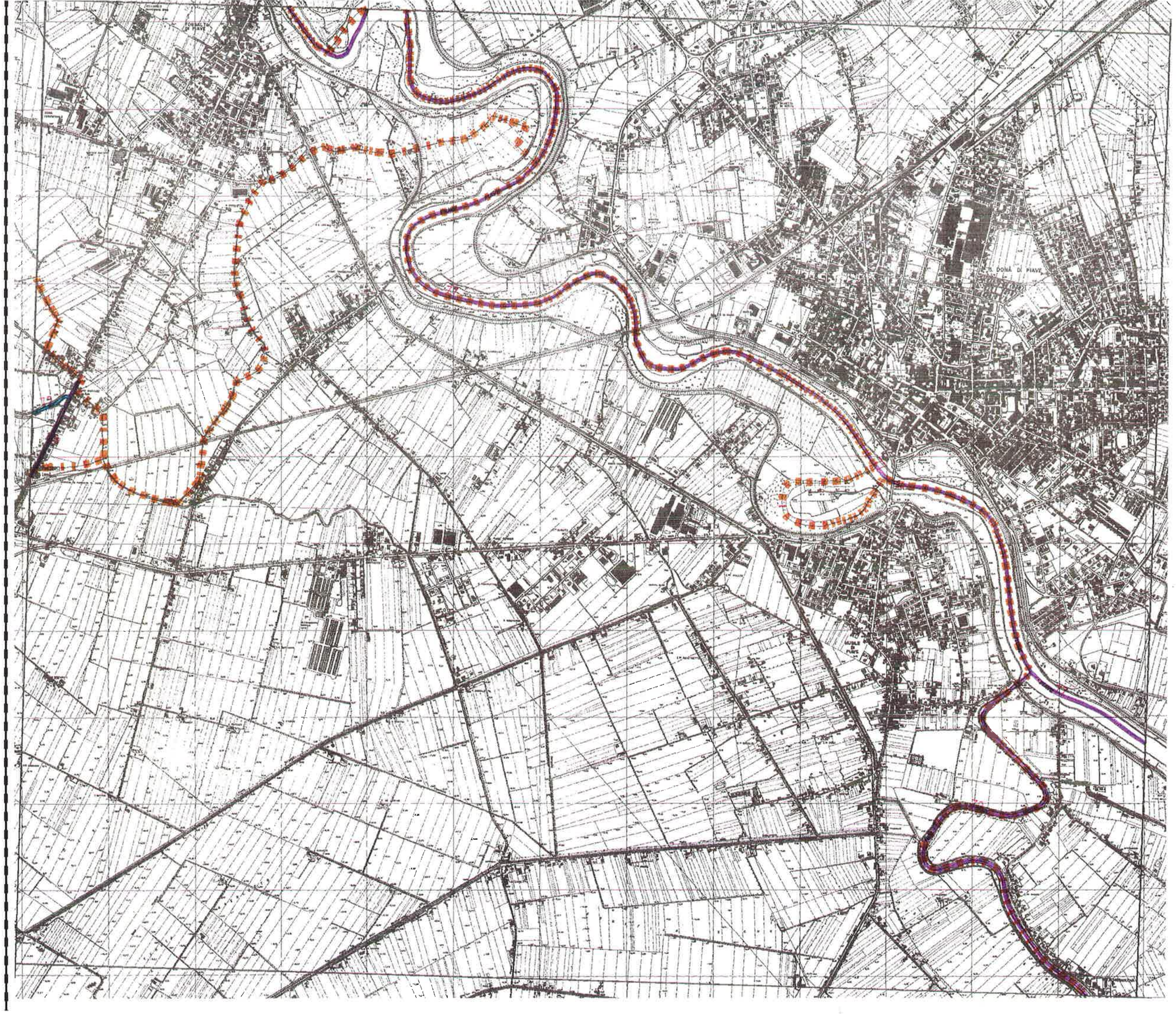

SEZIONE: 106150

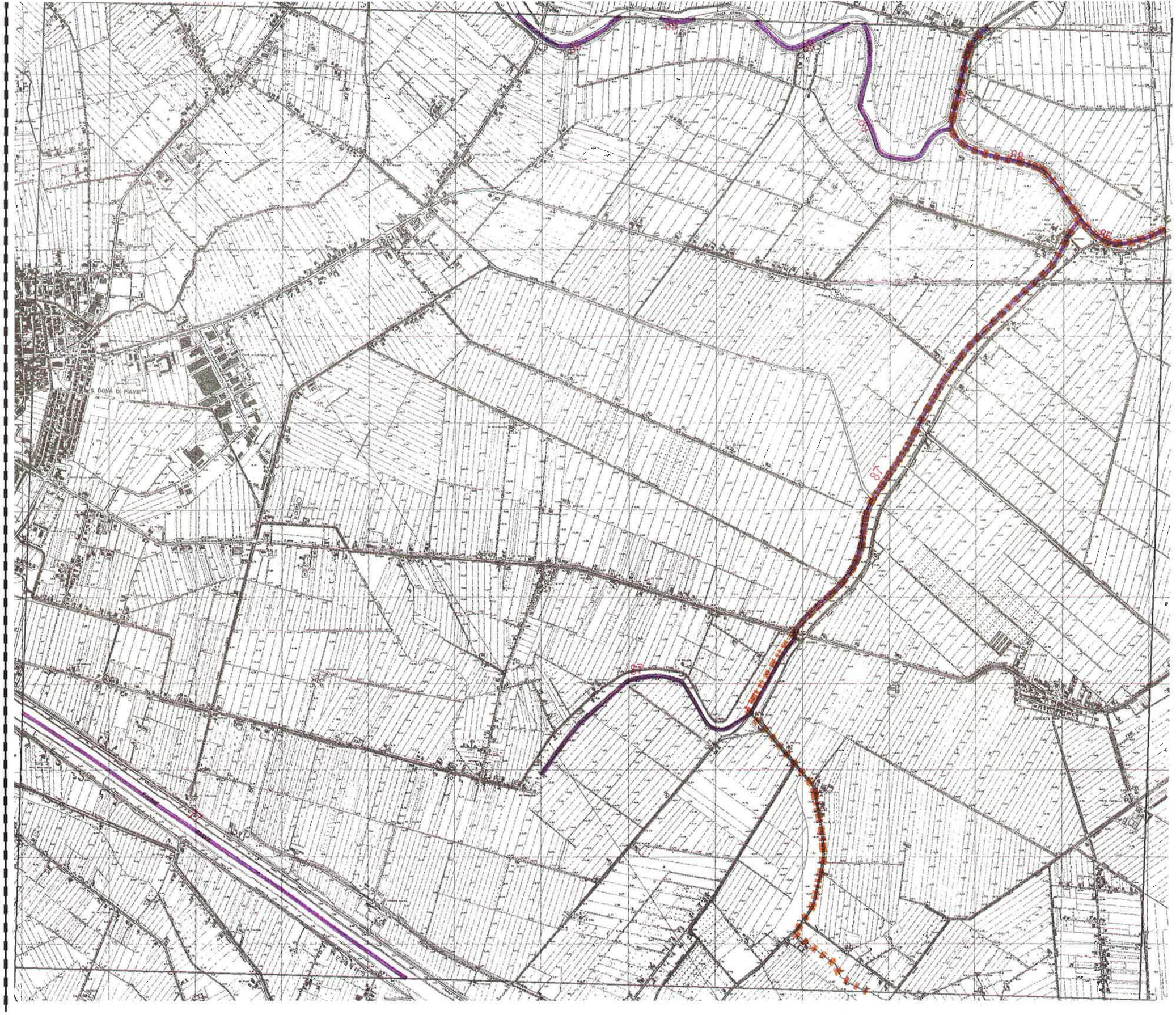

SEZIONE: 106160

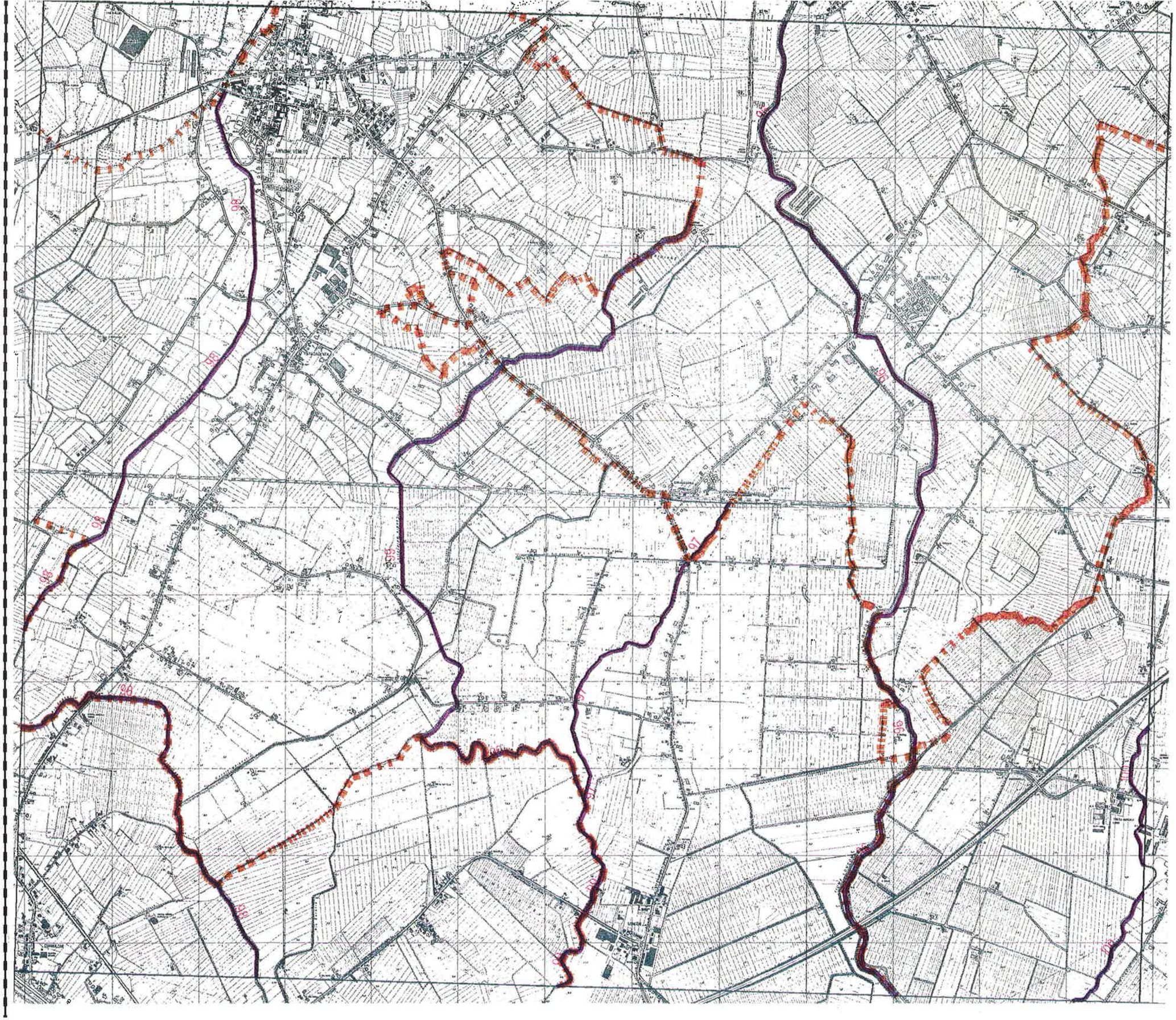

SEZIONE: 107010

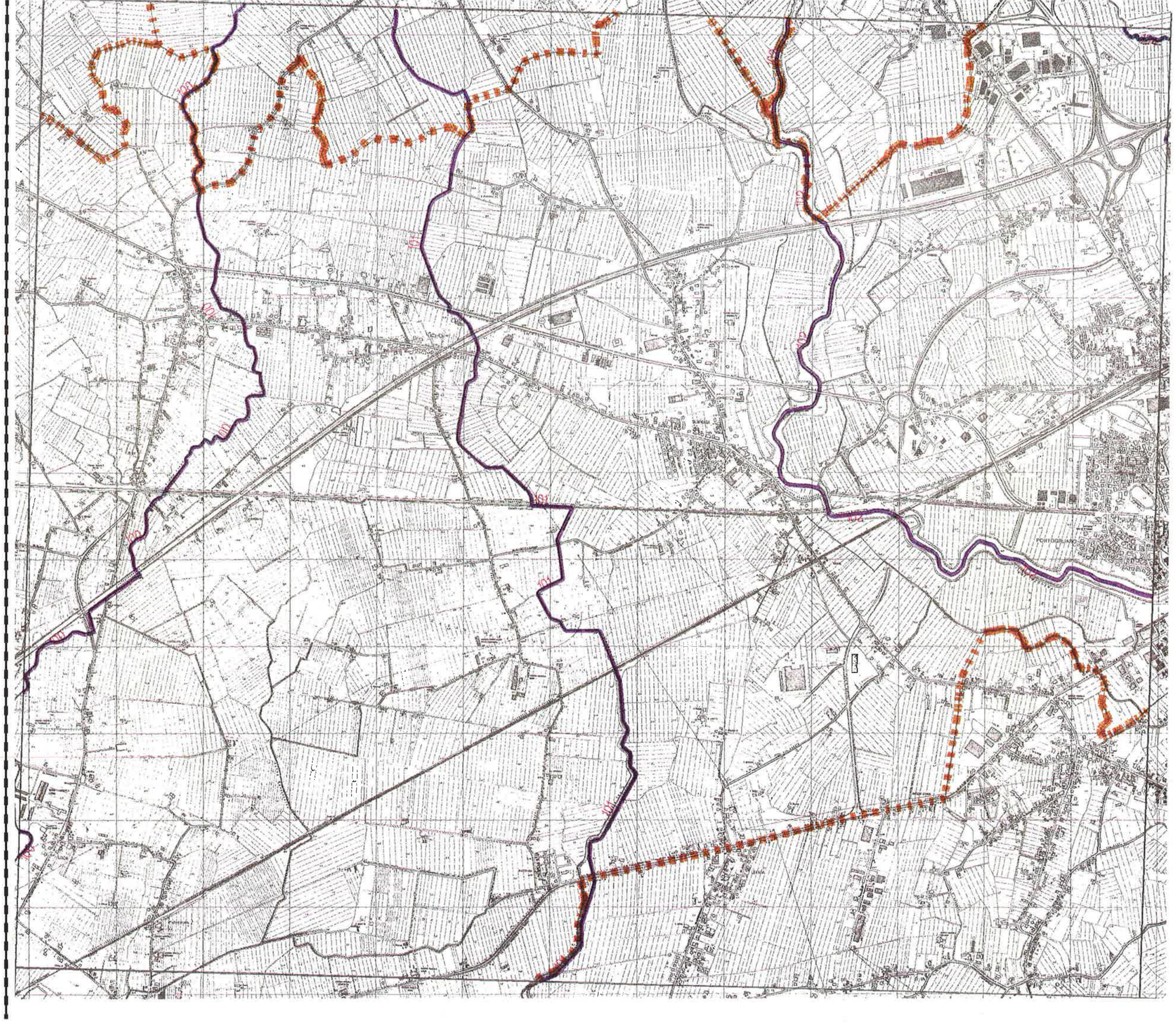

SEZIONE: 107020

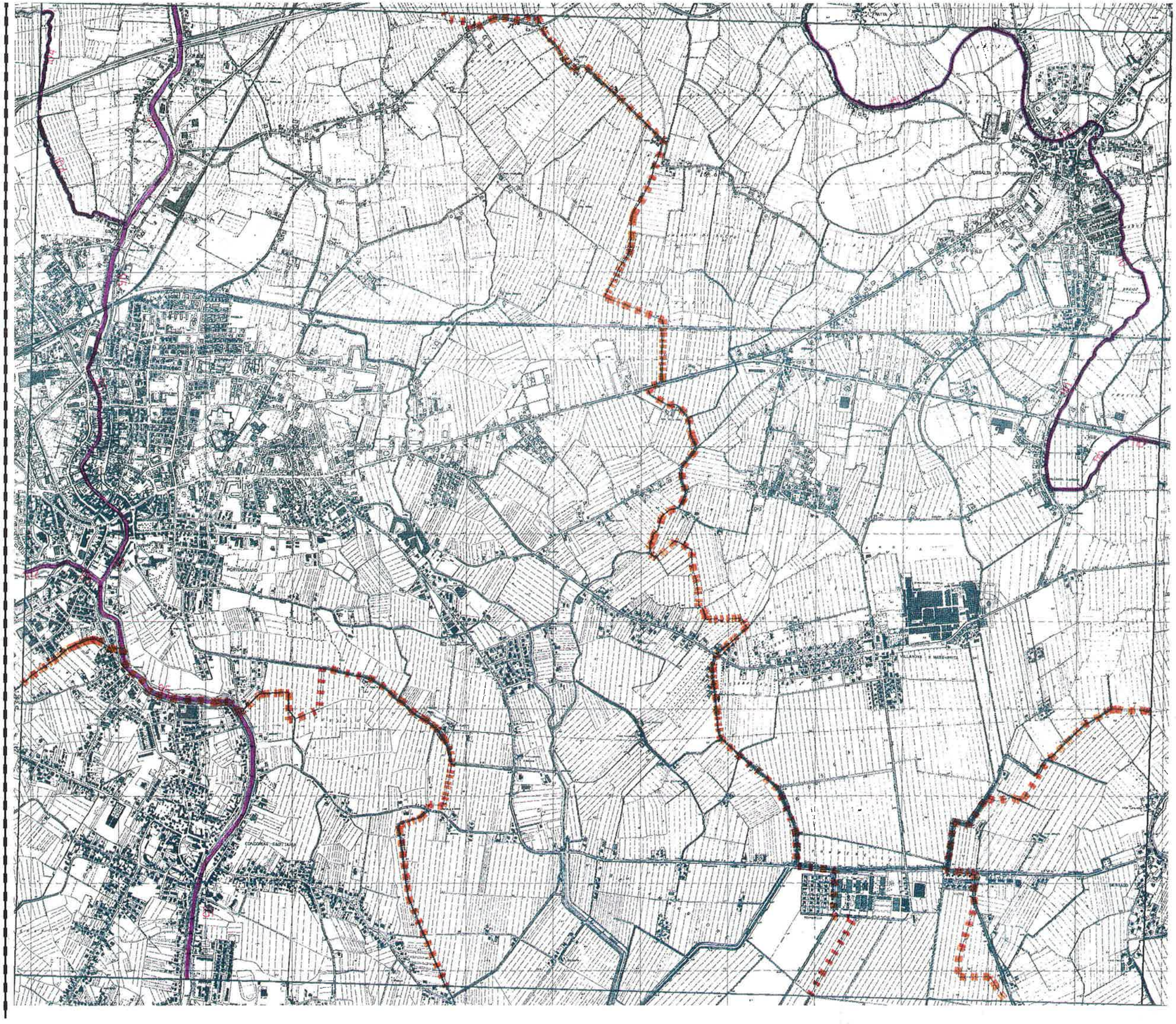

SEZIONE: 107030

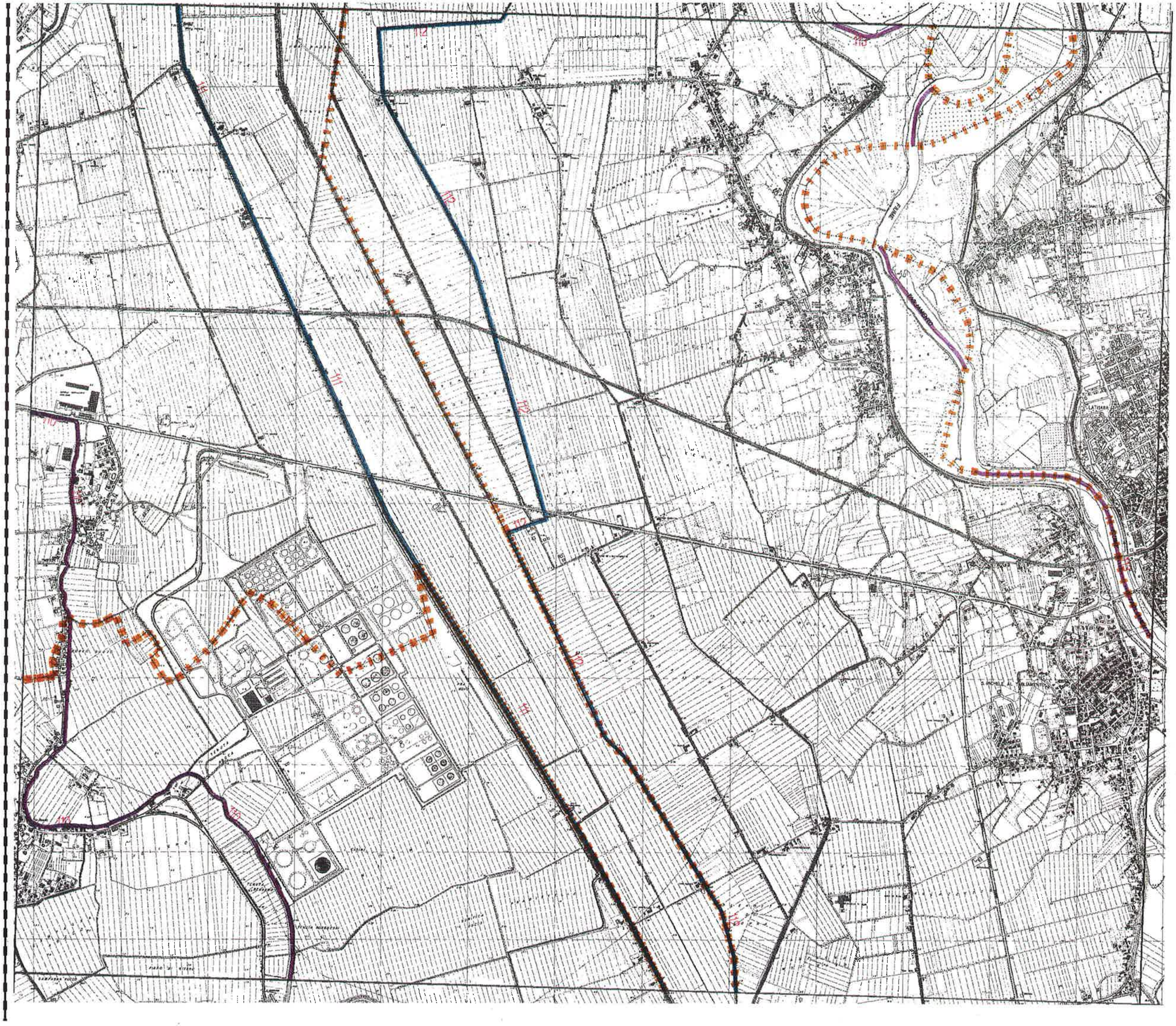

SEZIONE: 107040

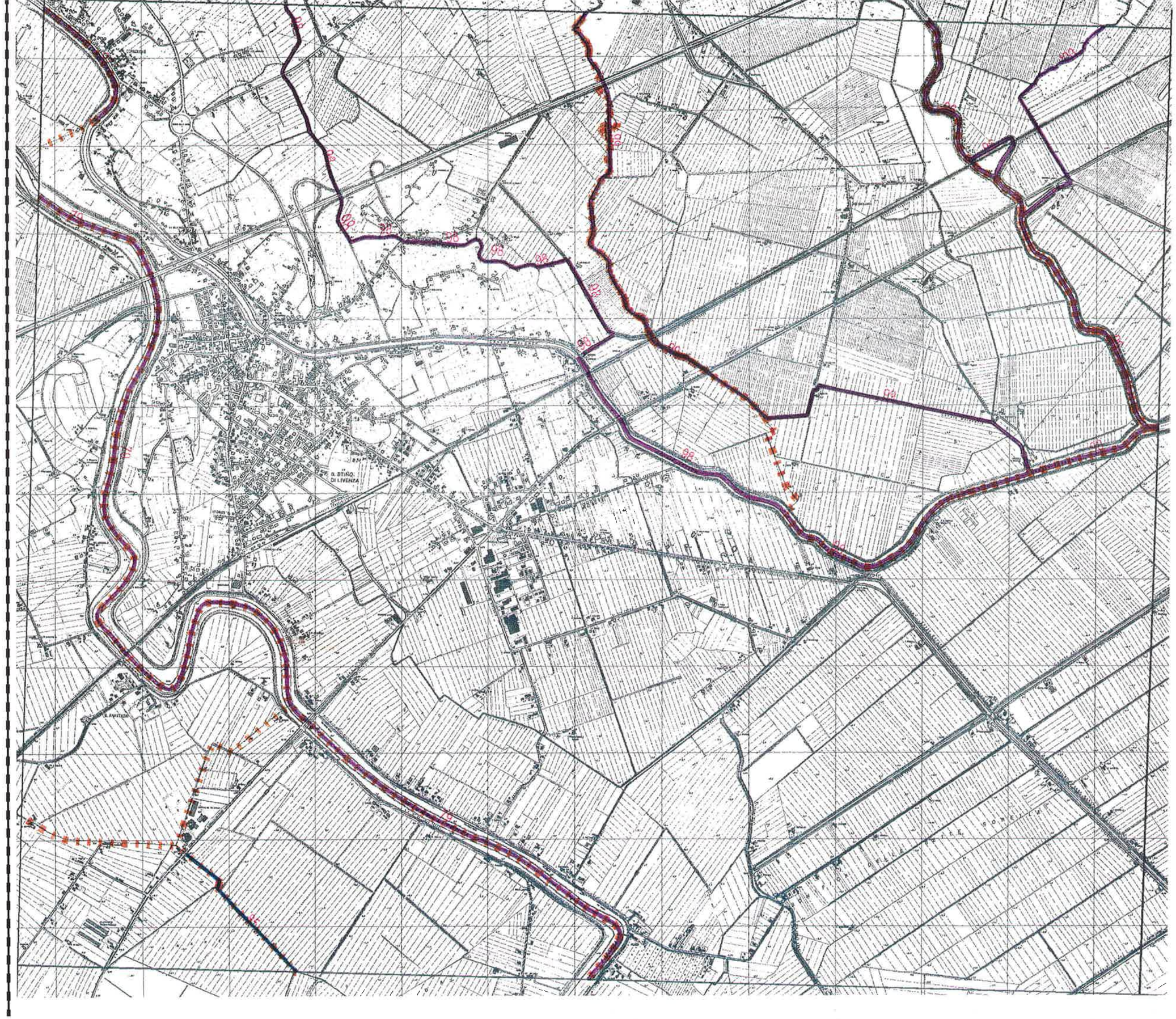

SEZIONE: 107050

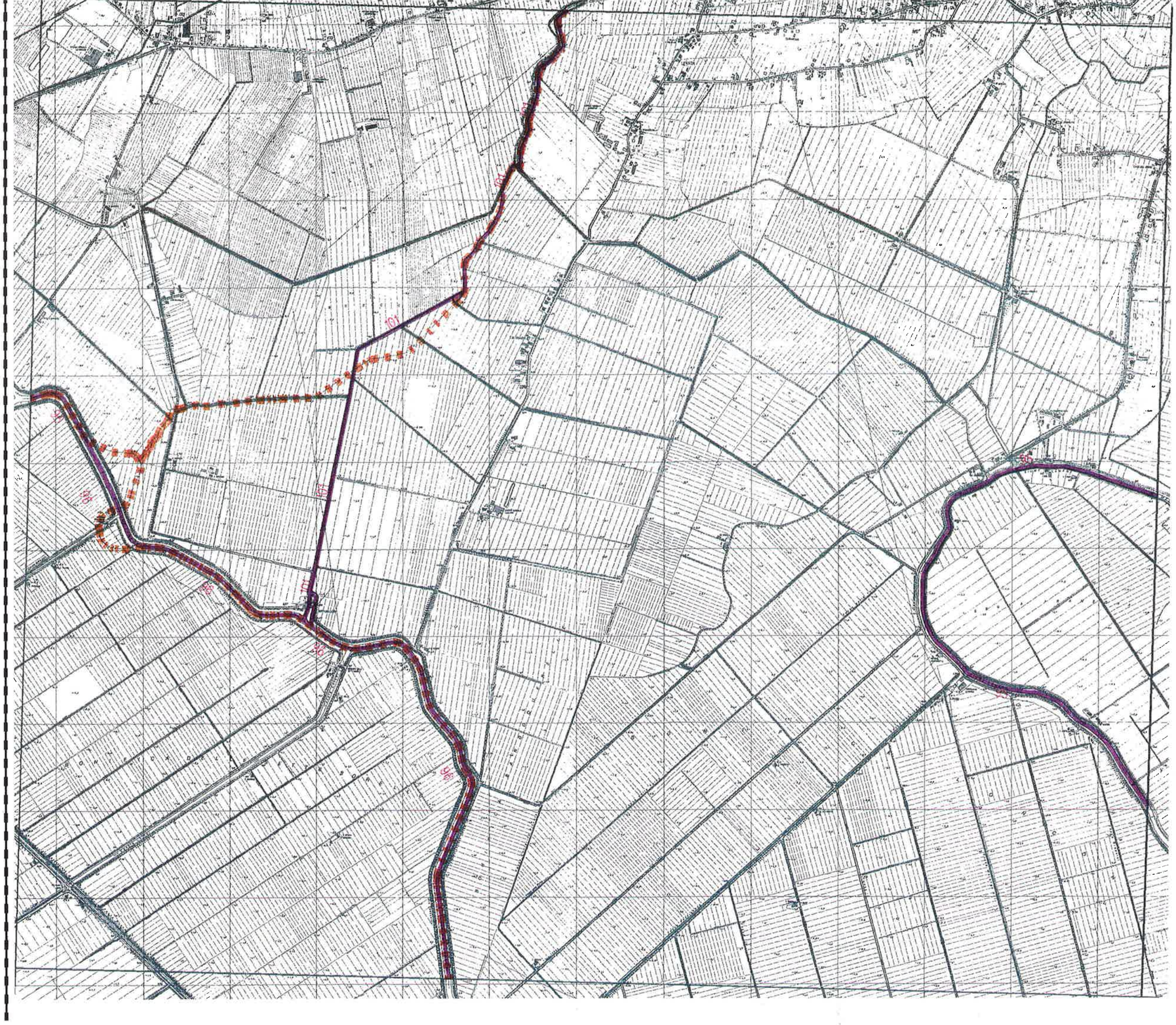

SEZIONE: 107060

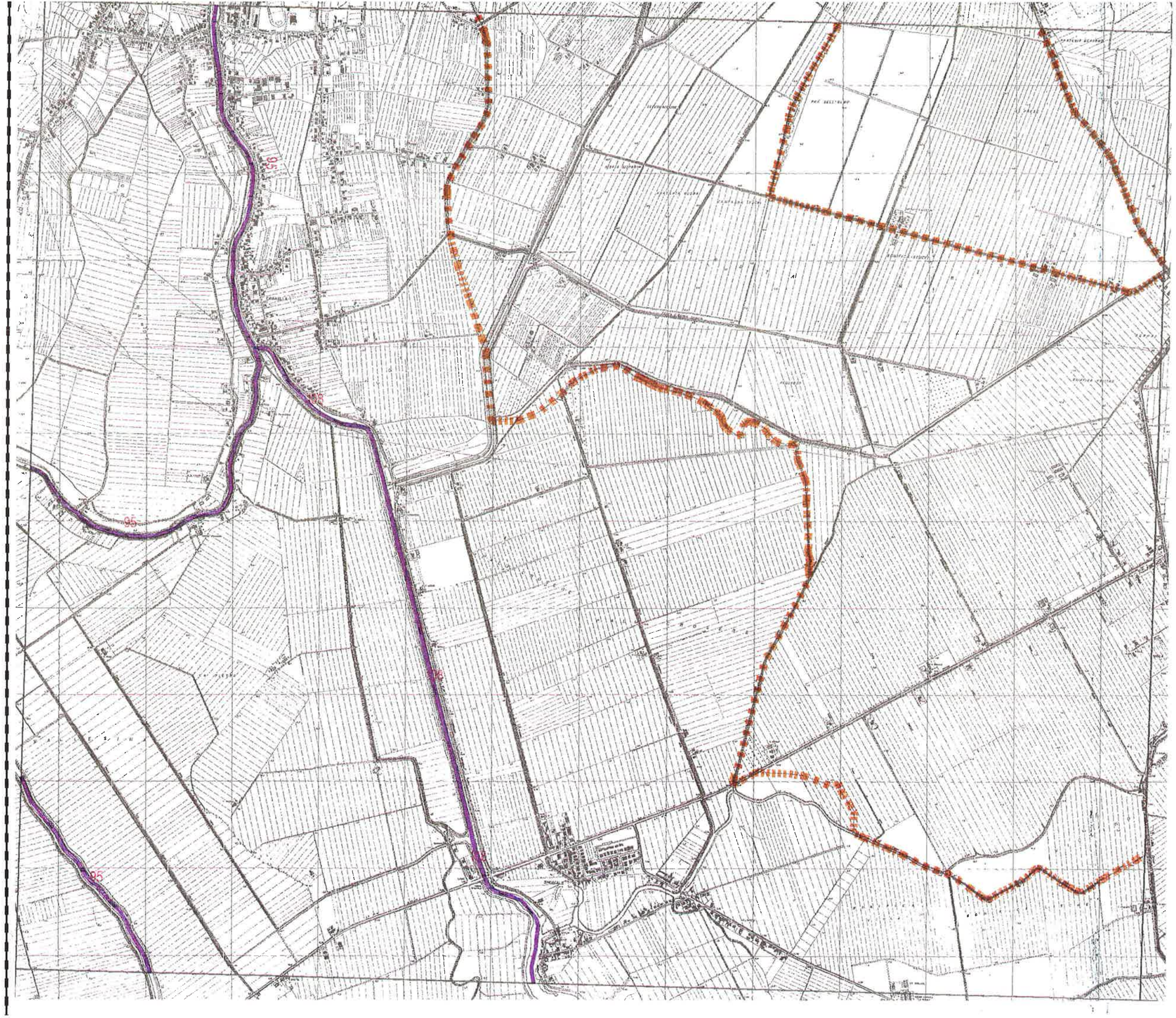

SEZIONE: 107070

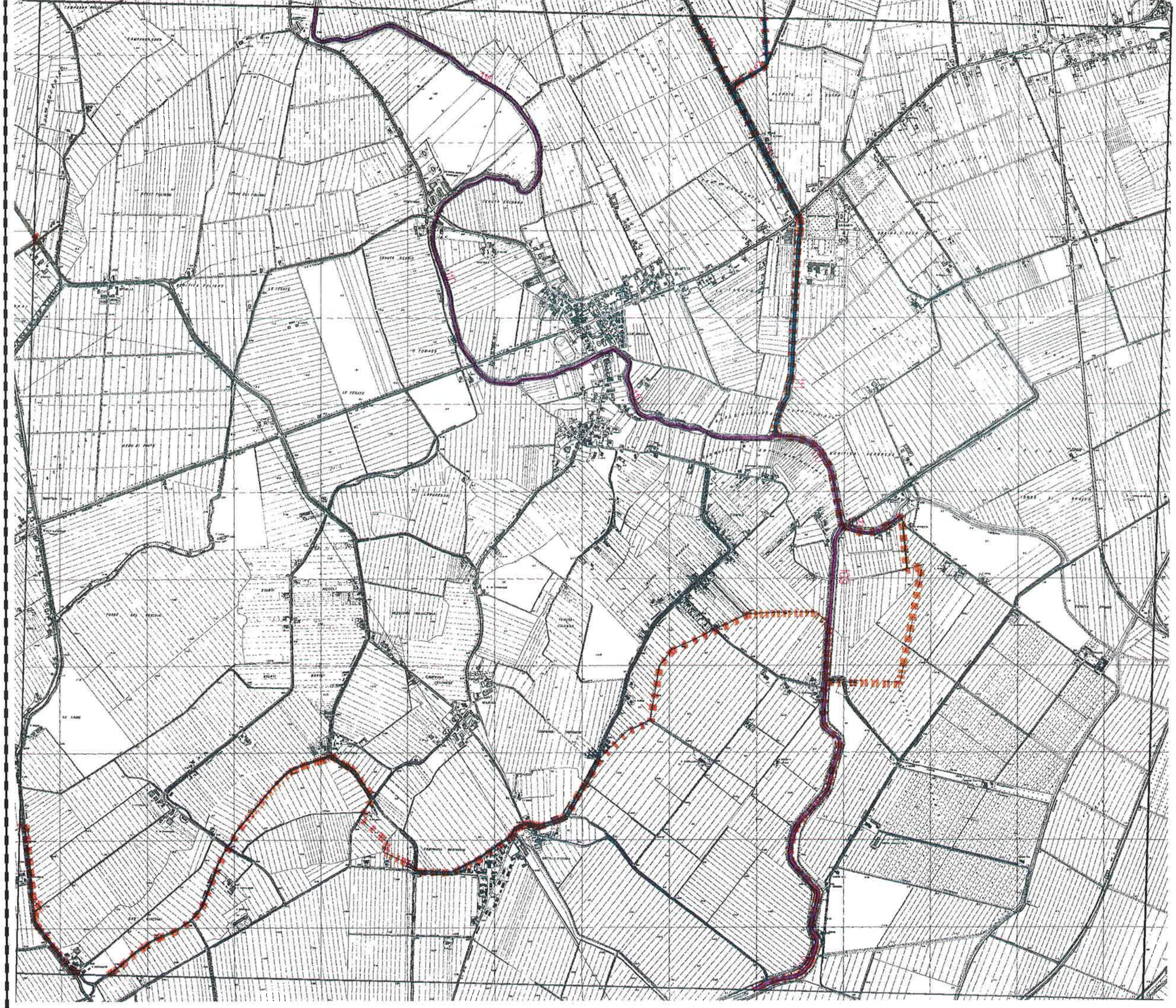

SEZIONE: 107080

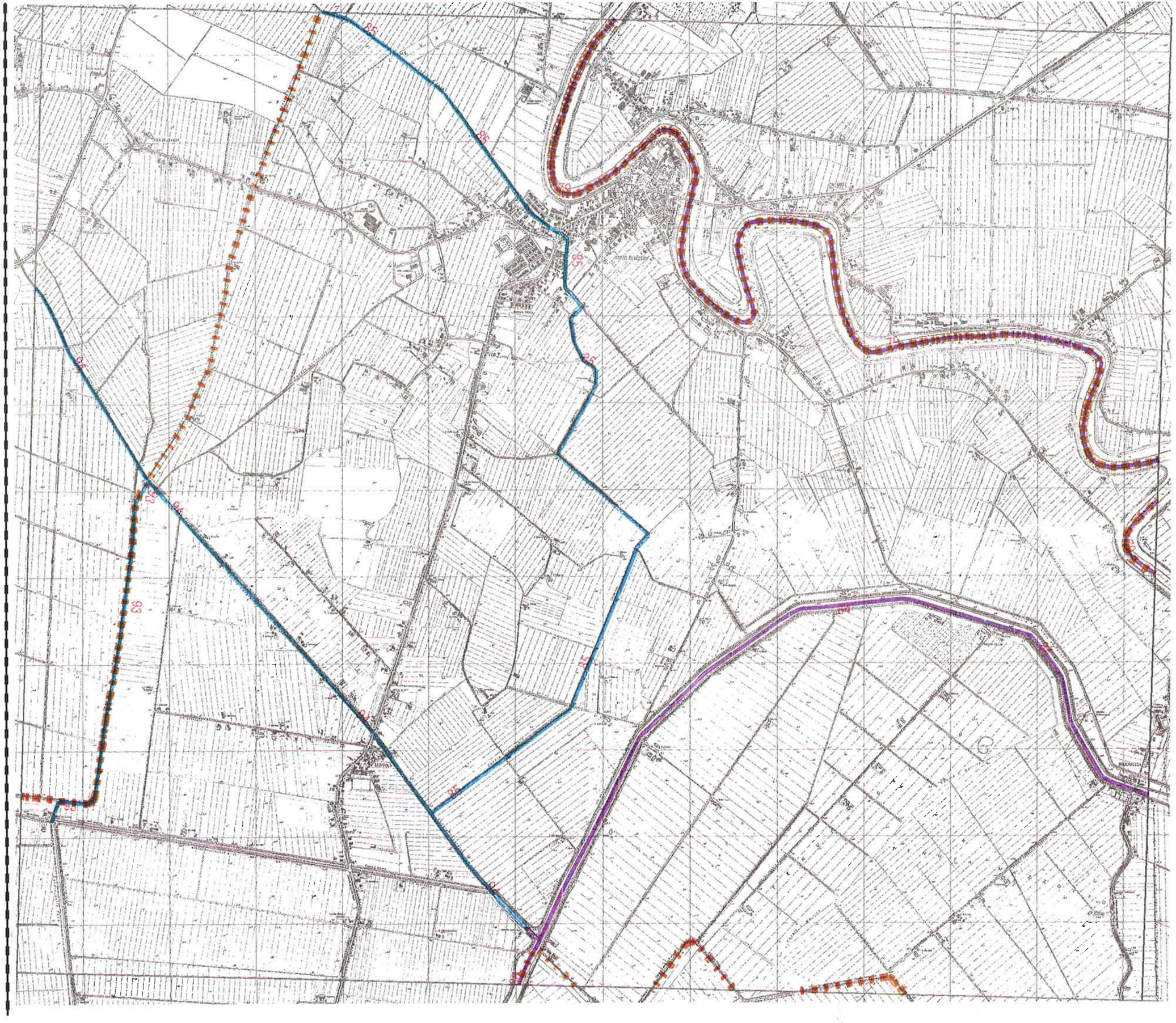

SEZIONE: 107090

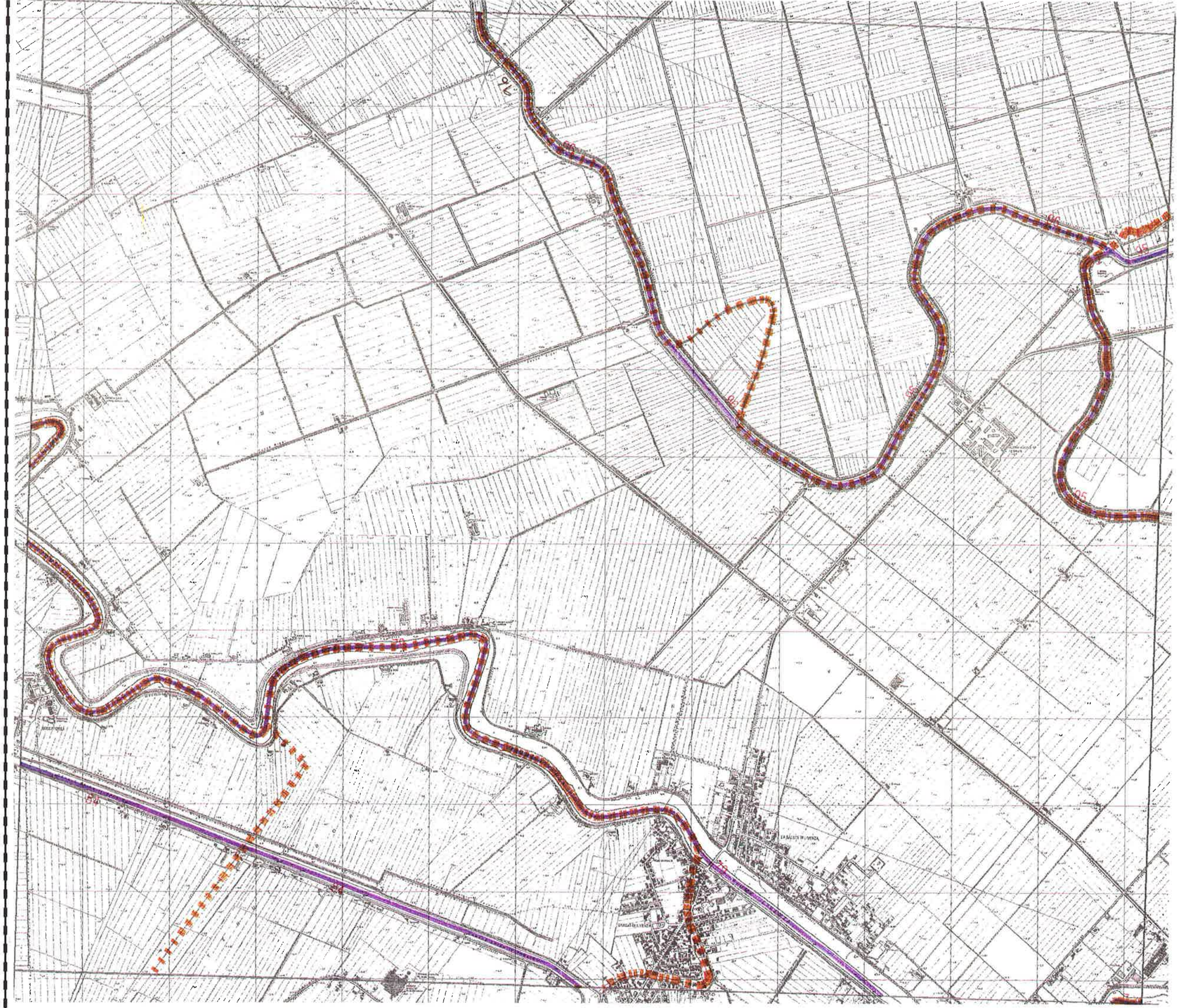

SEZIONE: 107100

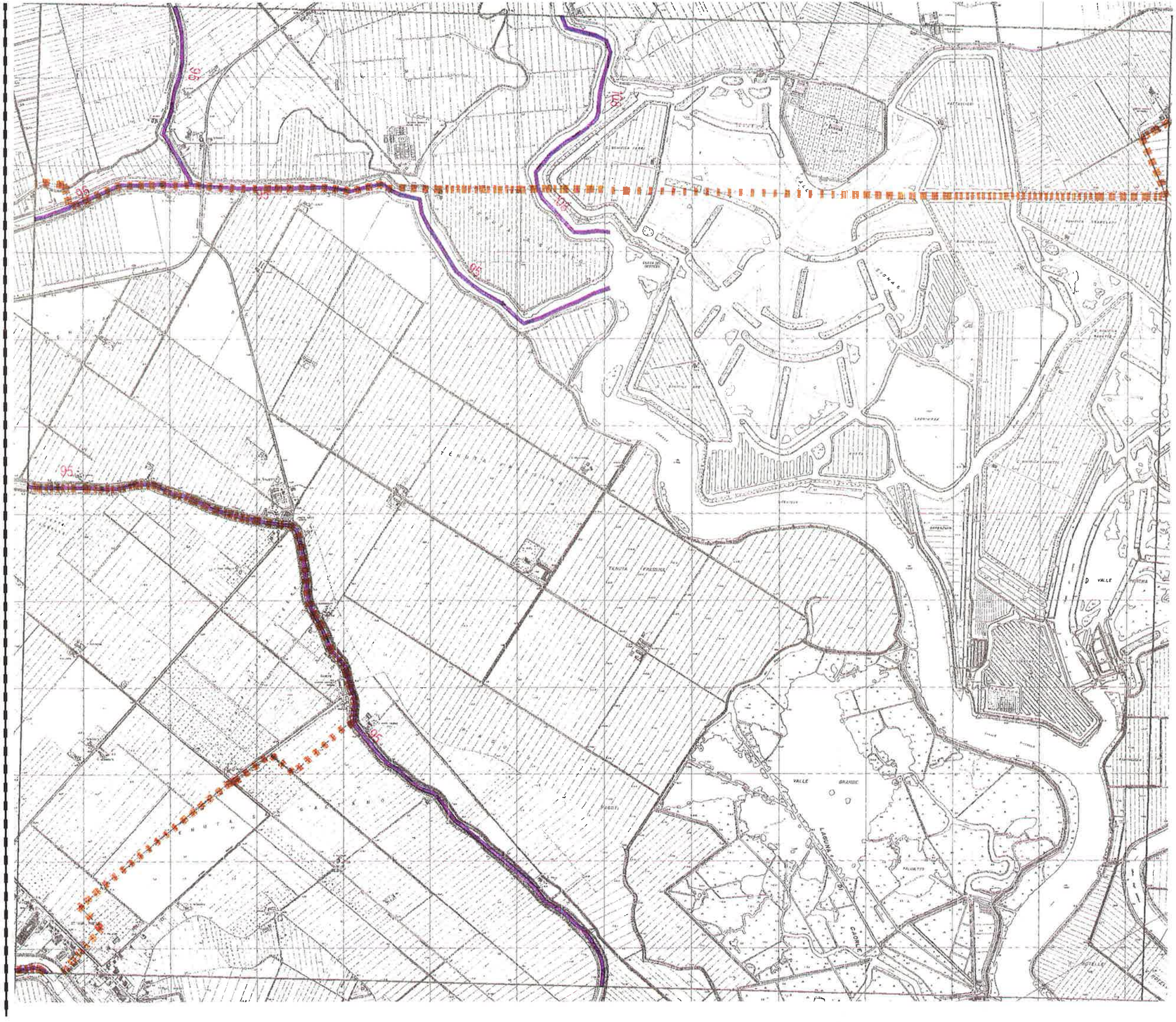

SEZIONE: 107110

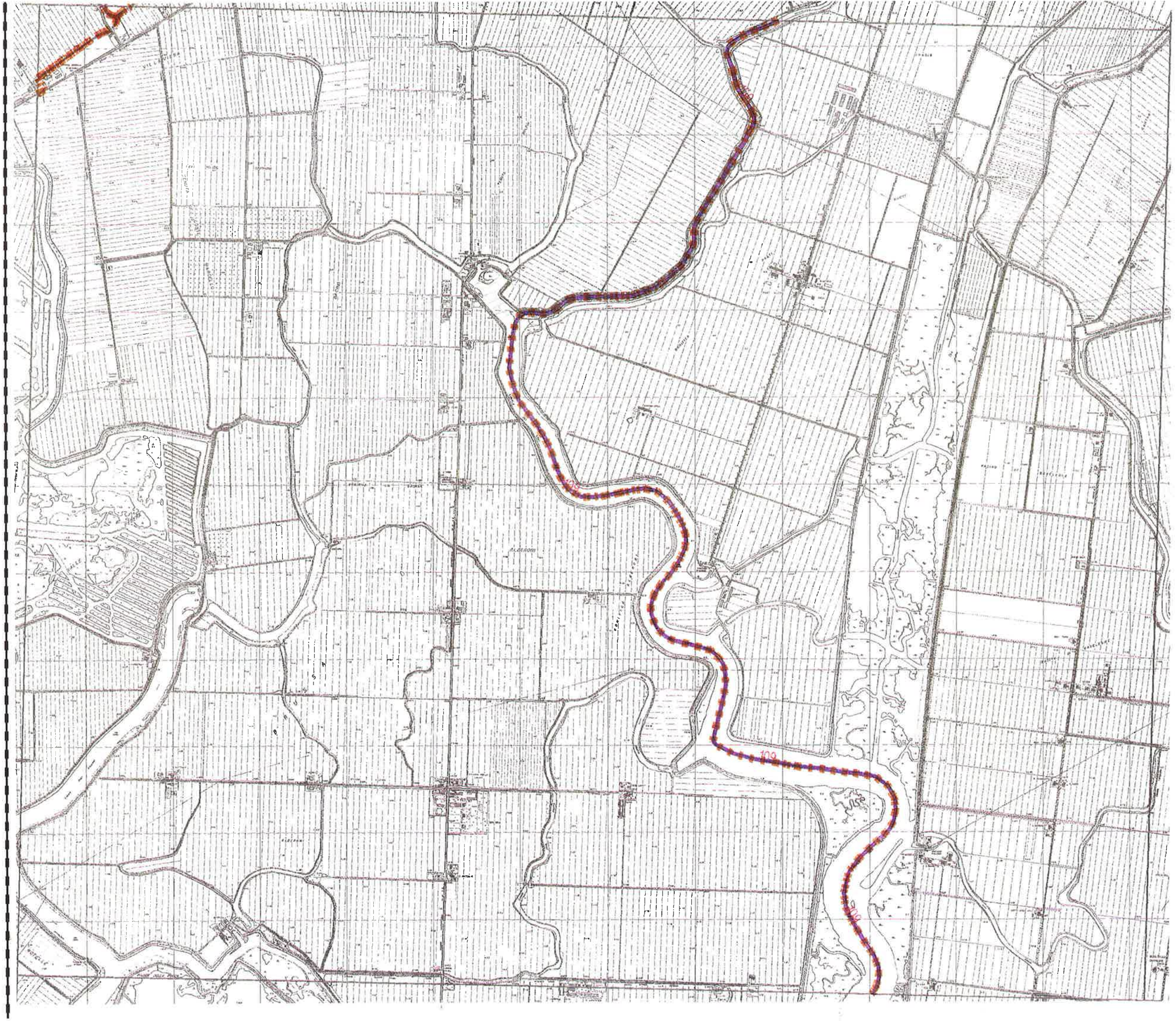

SEZIONE: 107120

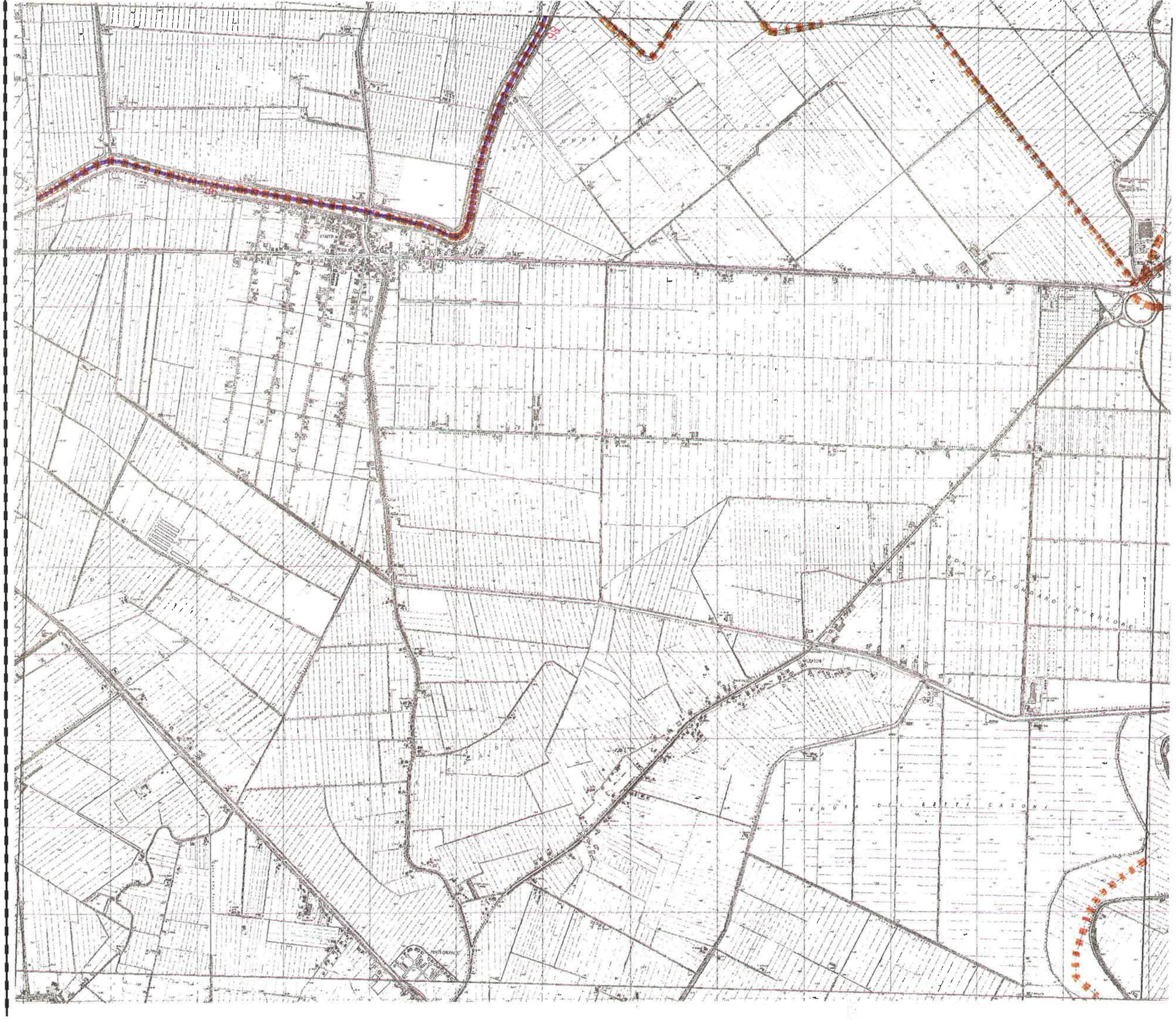

SEZIONE: 107130

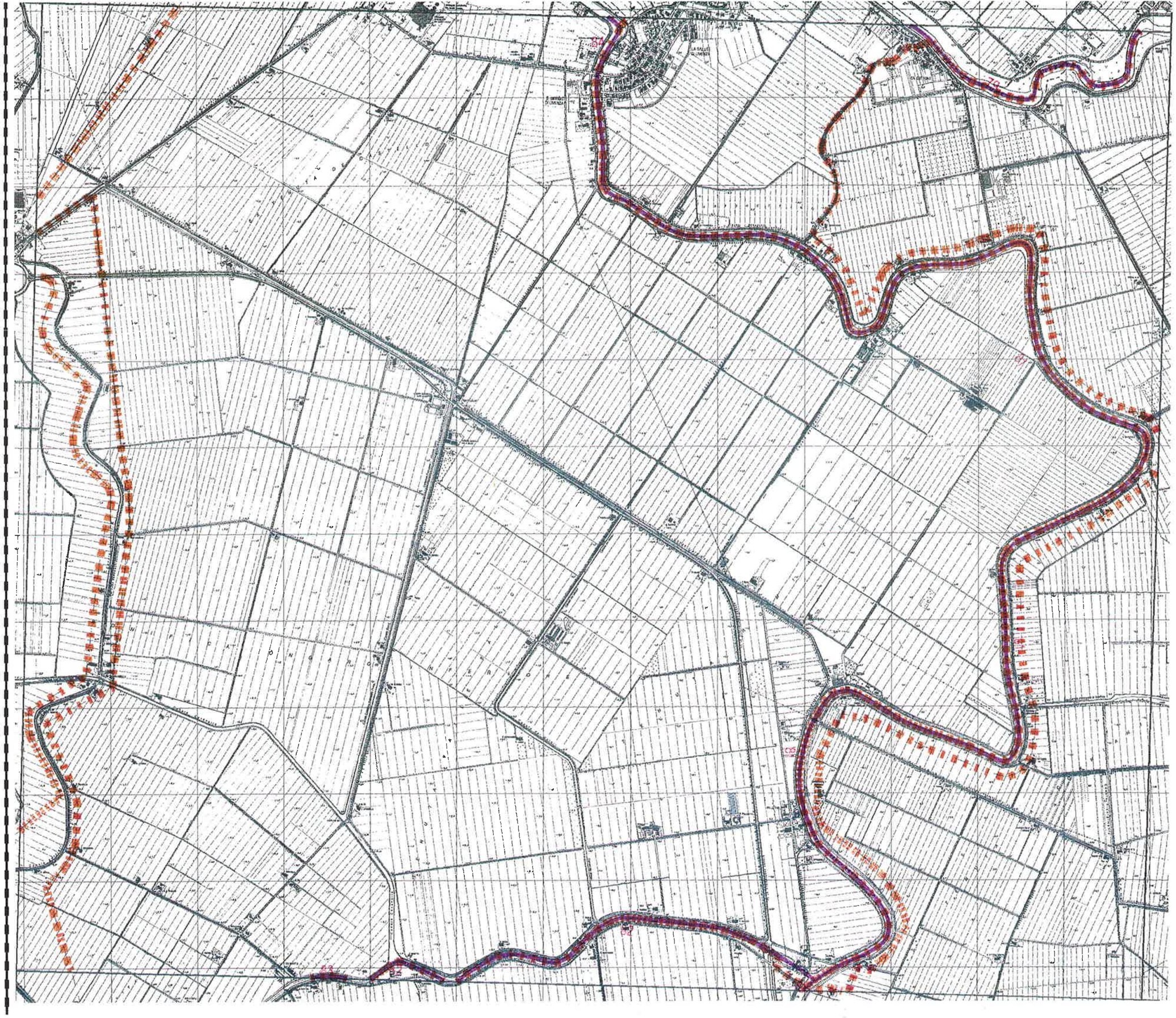

SEZIONE: 107140

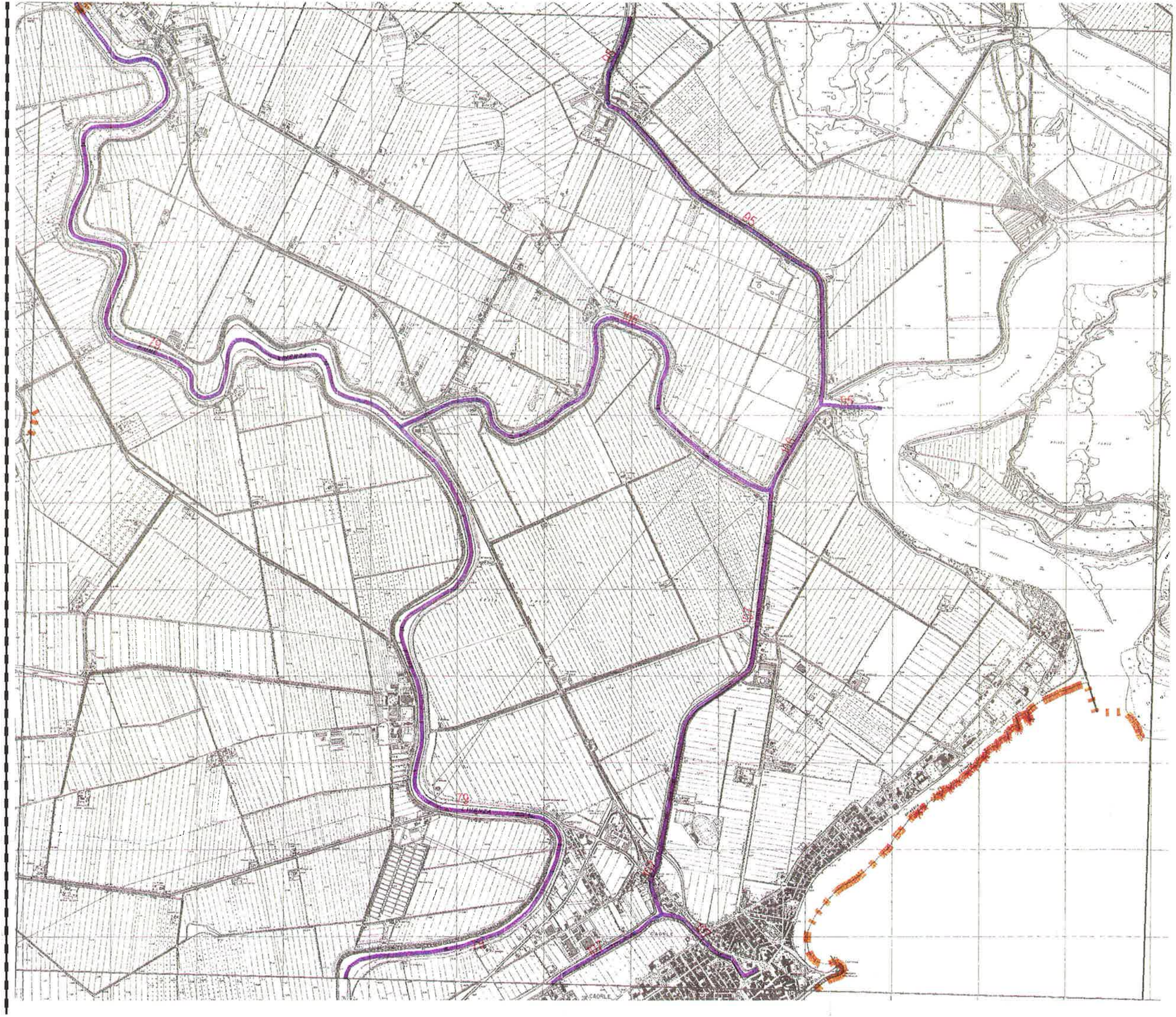
95
96
97
98
99
100
101
102
103
104
105
106
107
108
109
110
111
112
113
114
115
116
117
118
119
120
121
122
123
124
125
126
127
128
129
130
131
132
133
134
135

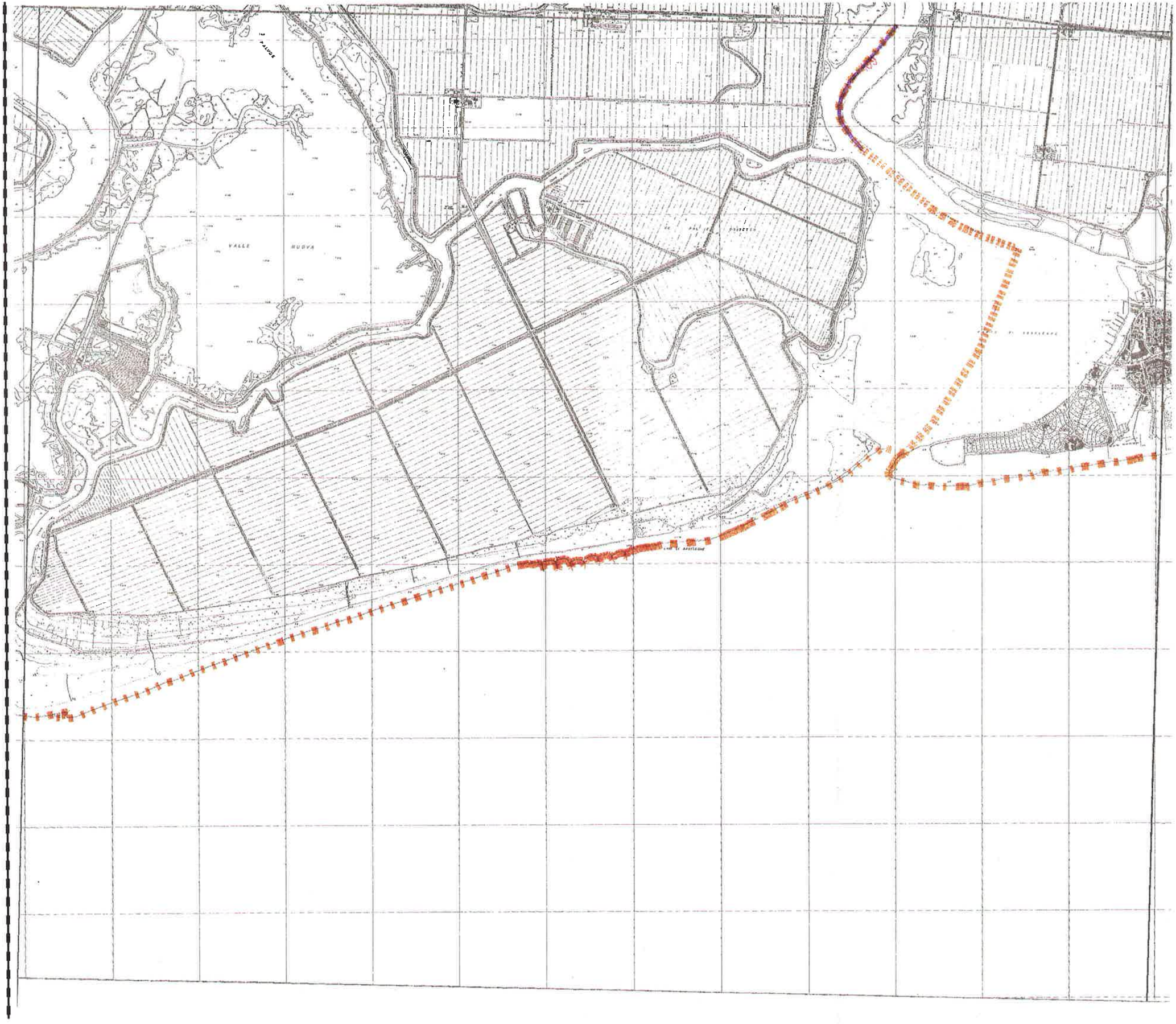

SEZIONE: 107'60

SEZIONE: 108010

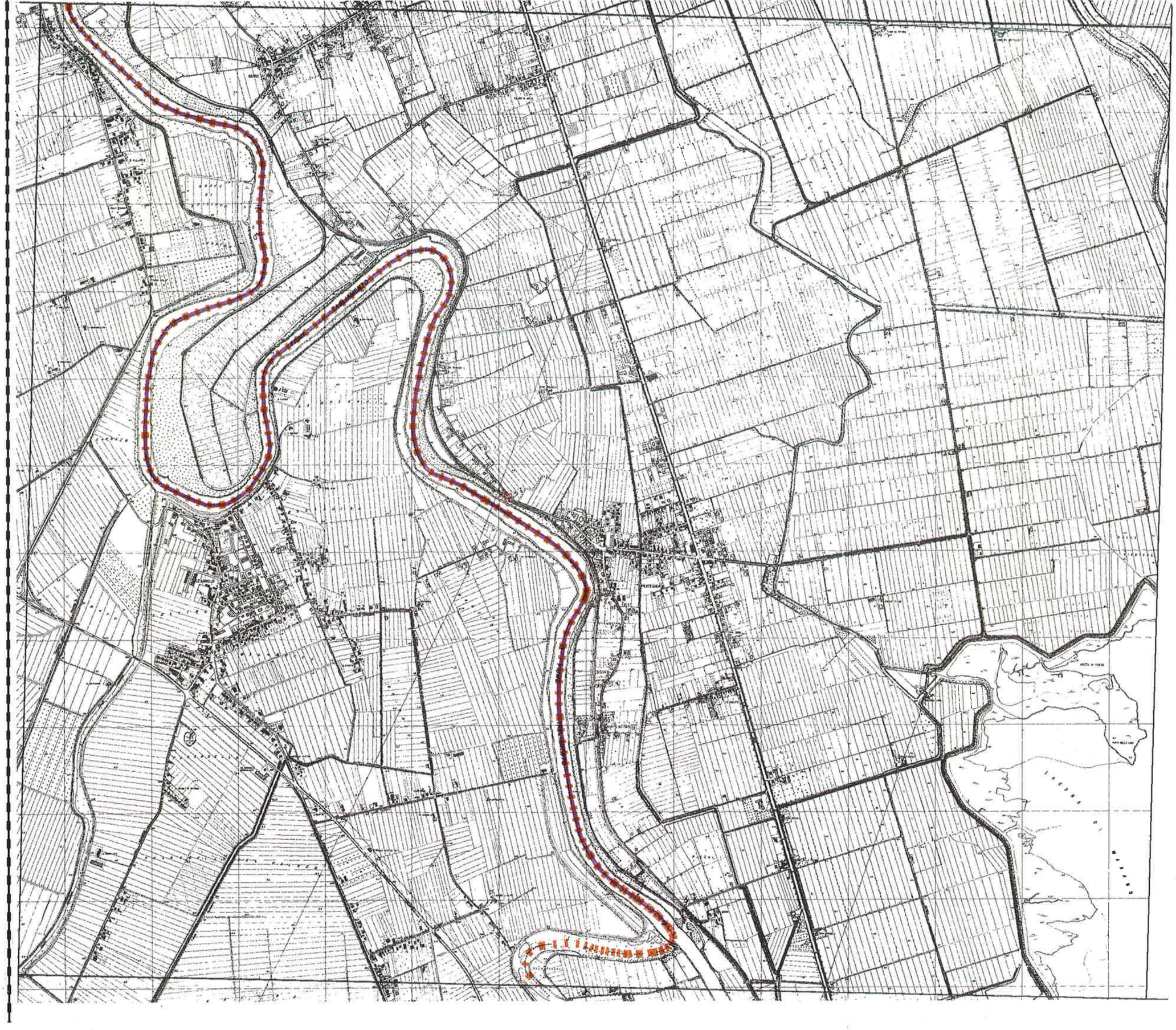

SEZIONE: 108050

SEZIONE: 108090

SEZIONE: 108100

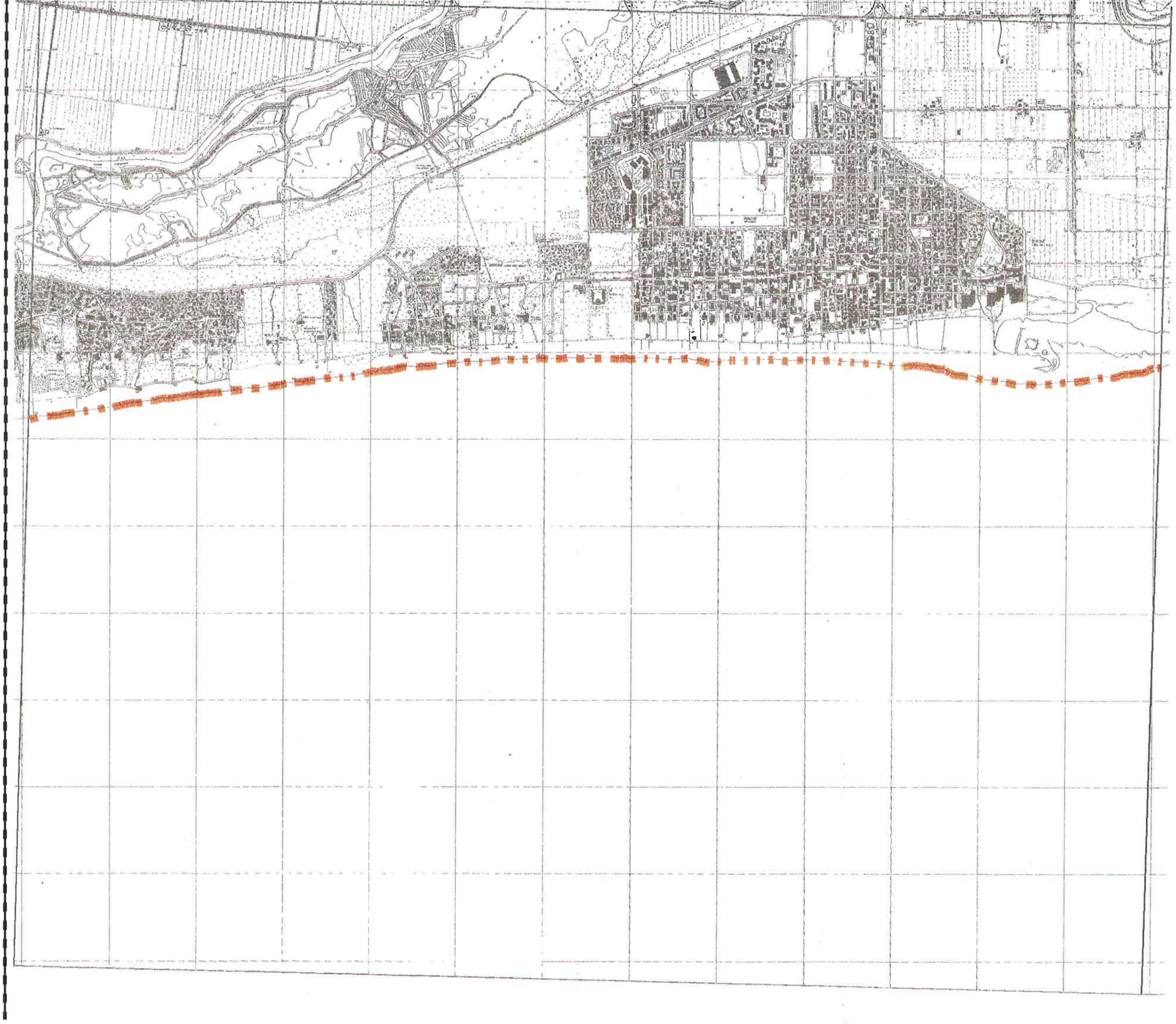

SEZIONE: 108130

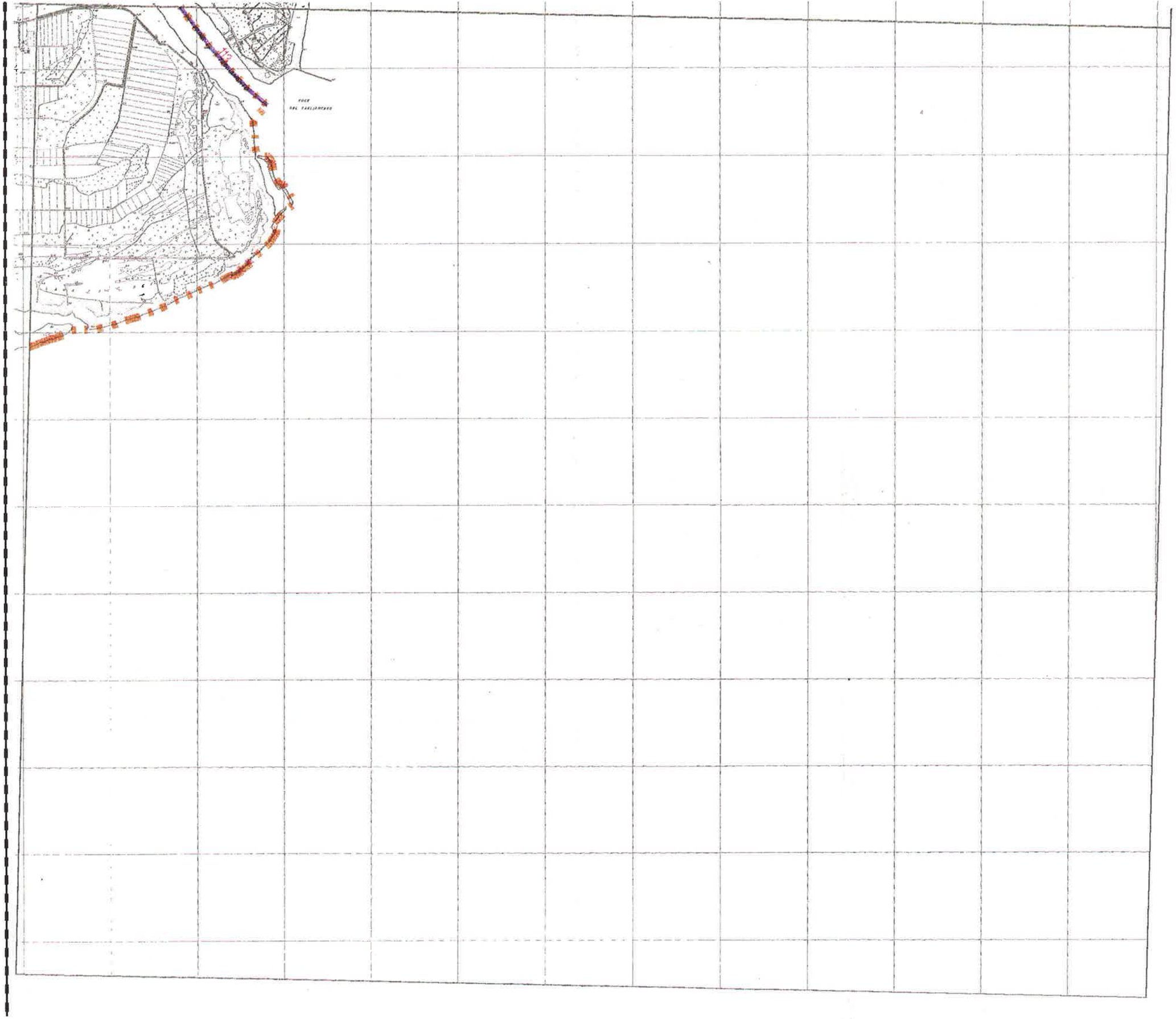

SEZIONE: 108140

SEZIONE: 126080

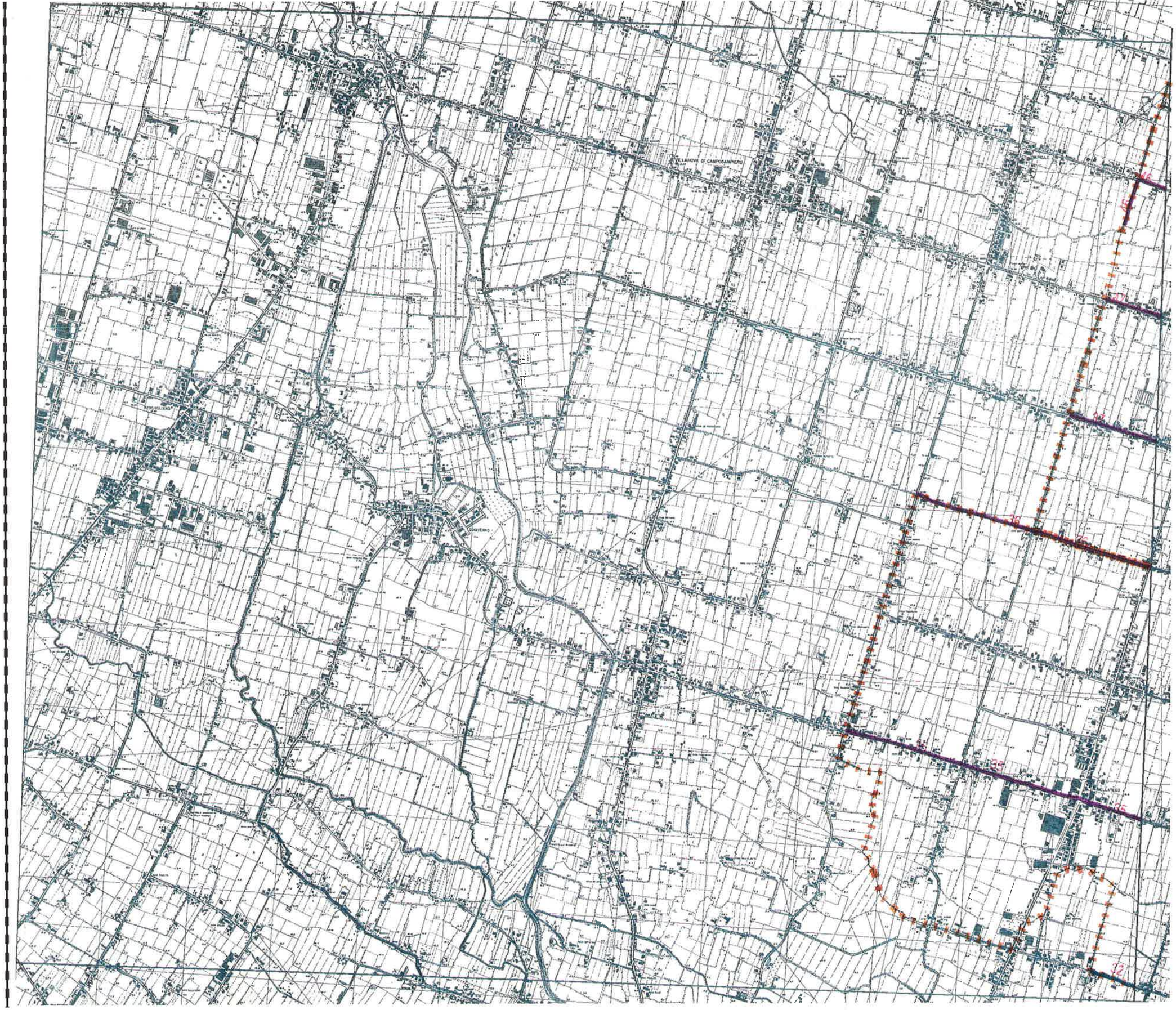

SEZIONE: 126120

SEZIONE: 126160

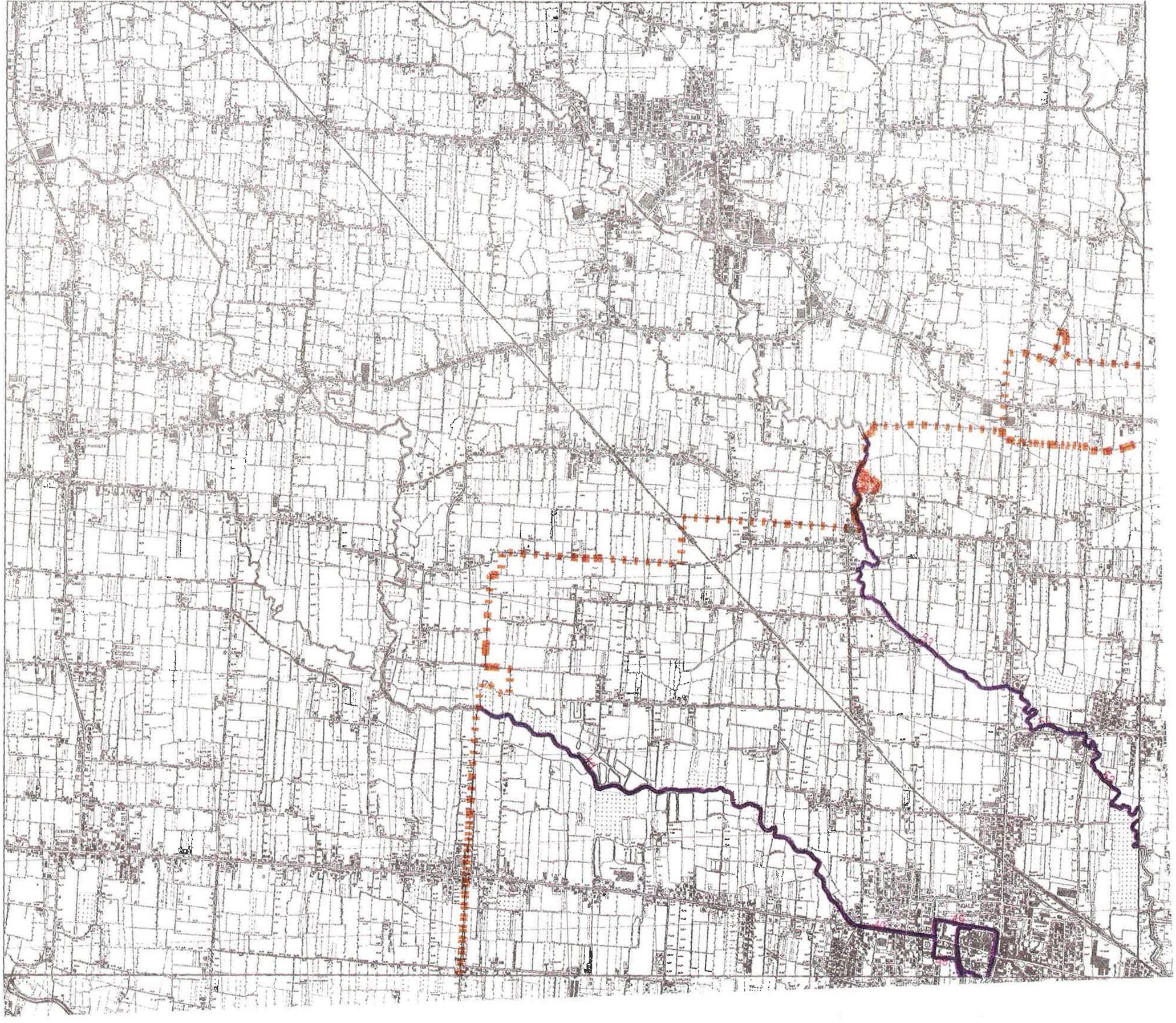

SEZIONE: 127010

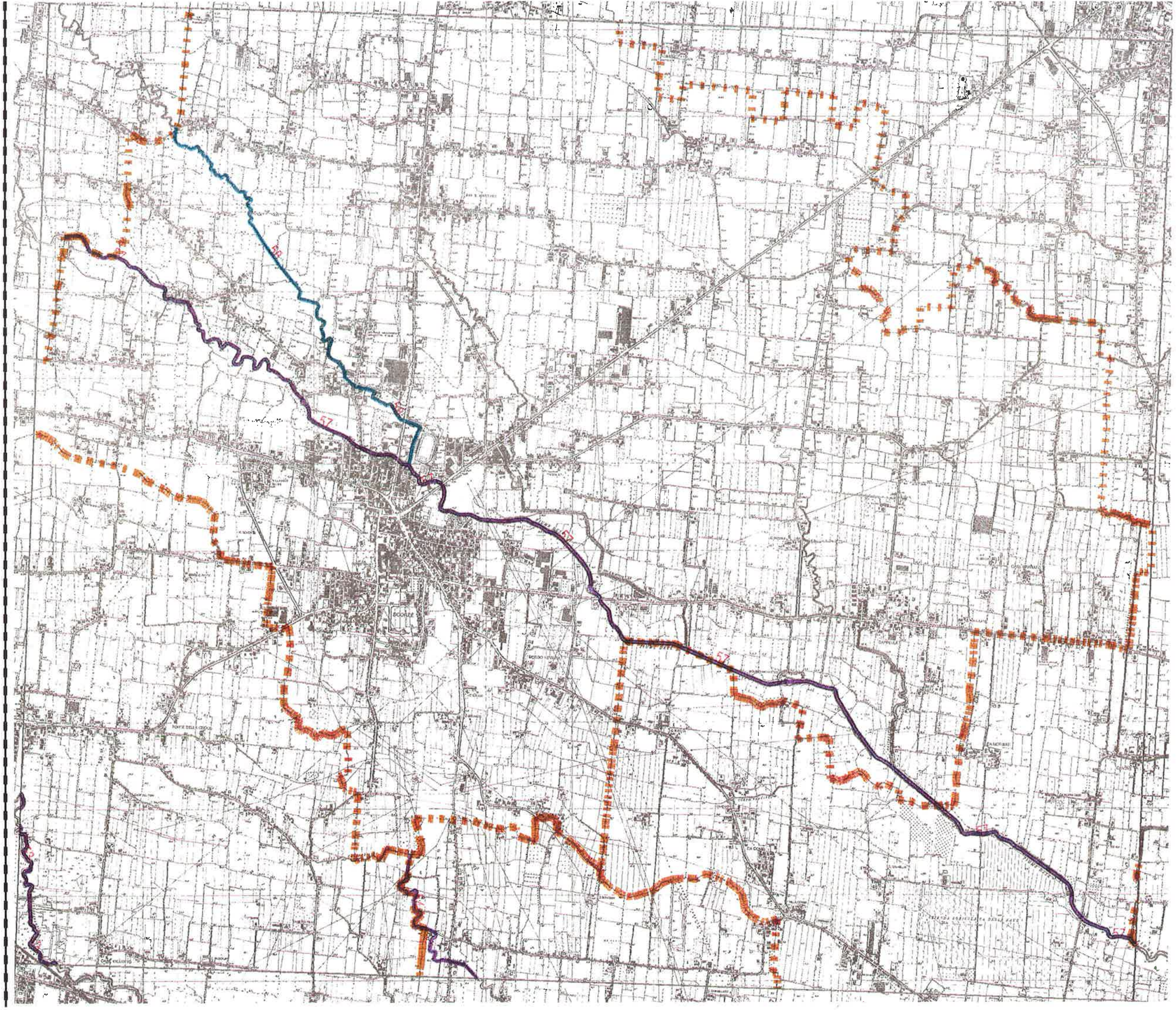

SEZIONE: 127020

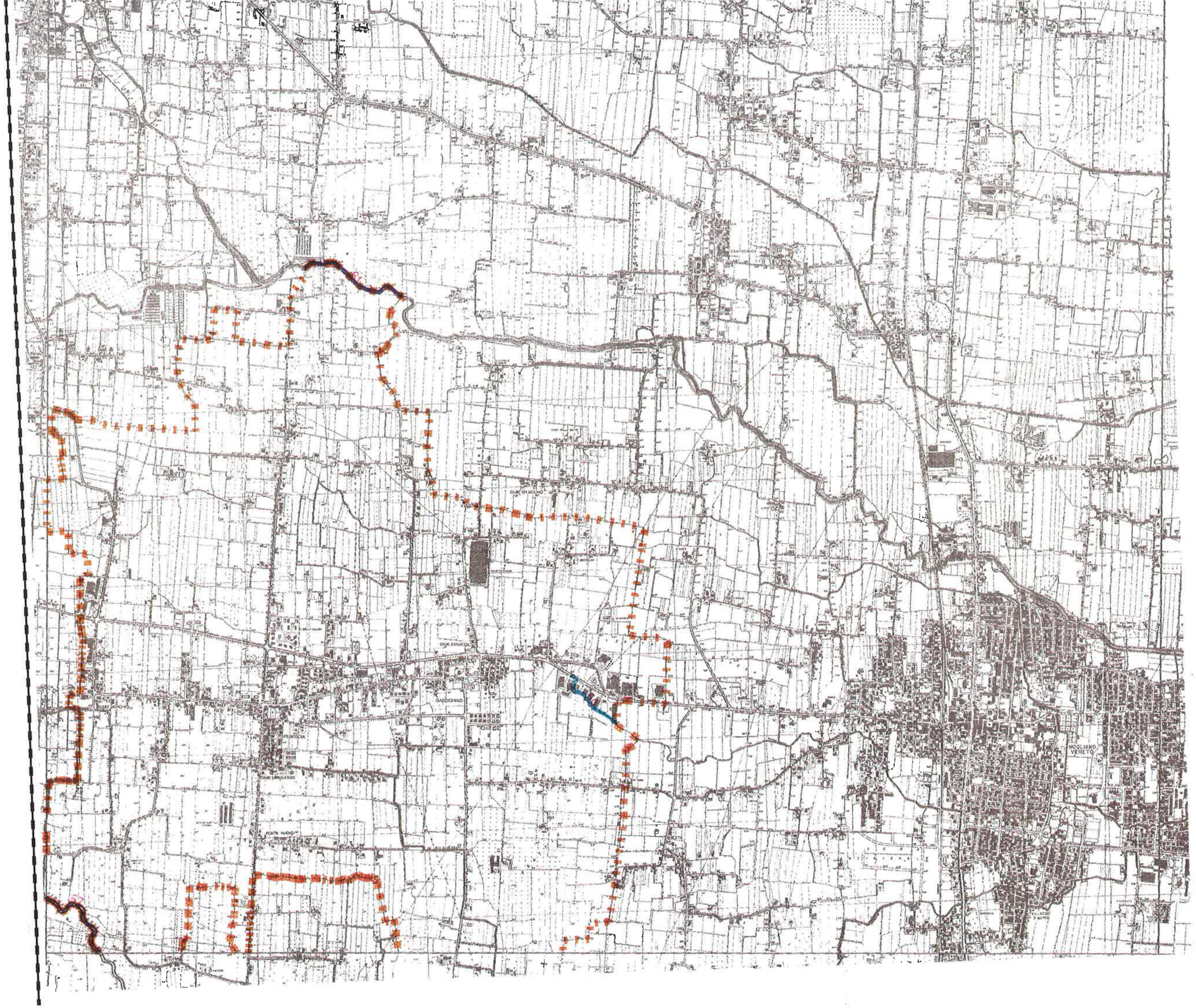

SEZIONE: 127030

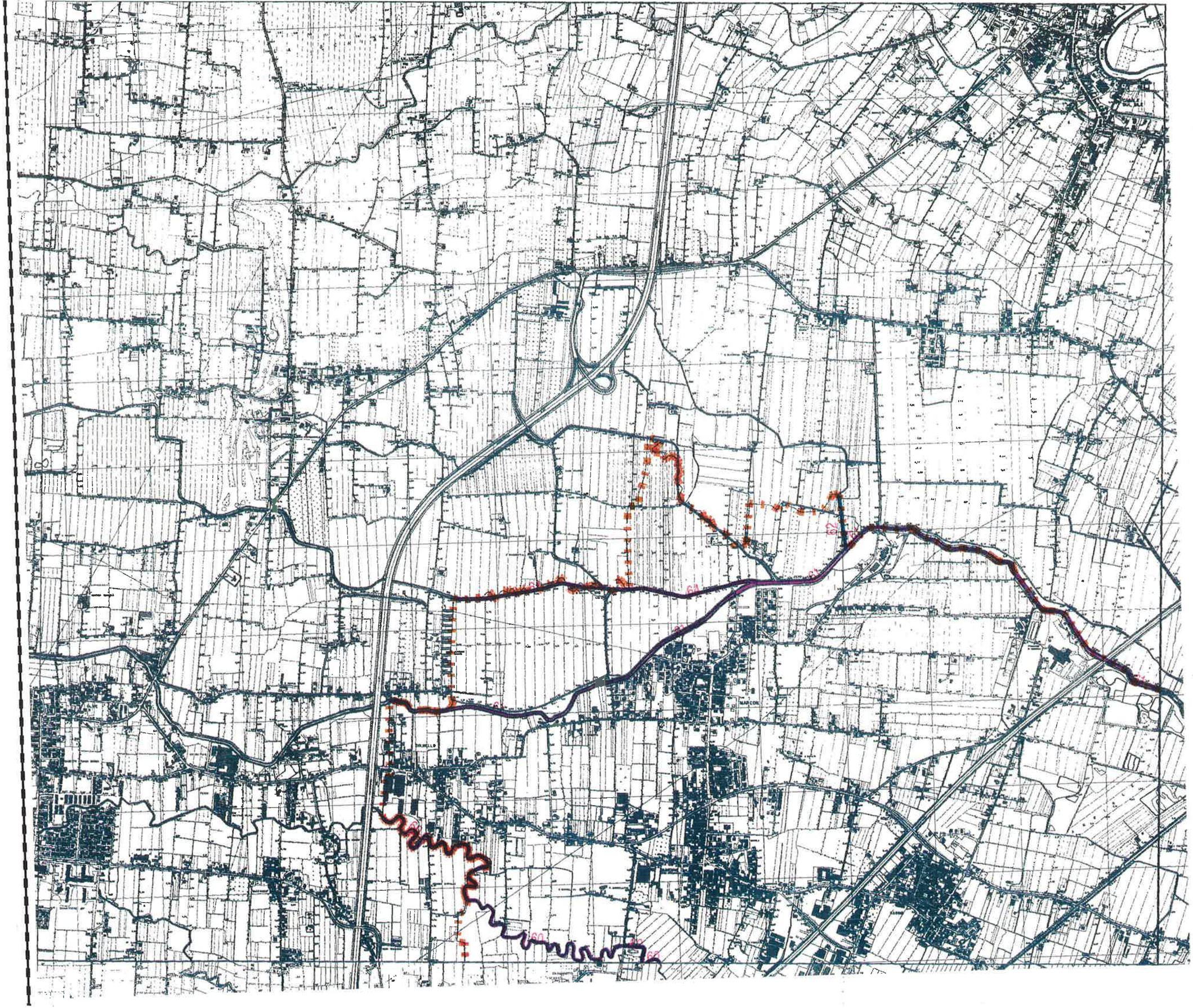

SEZIONE: 127040

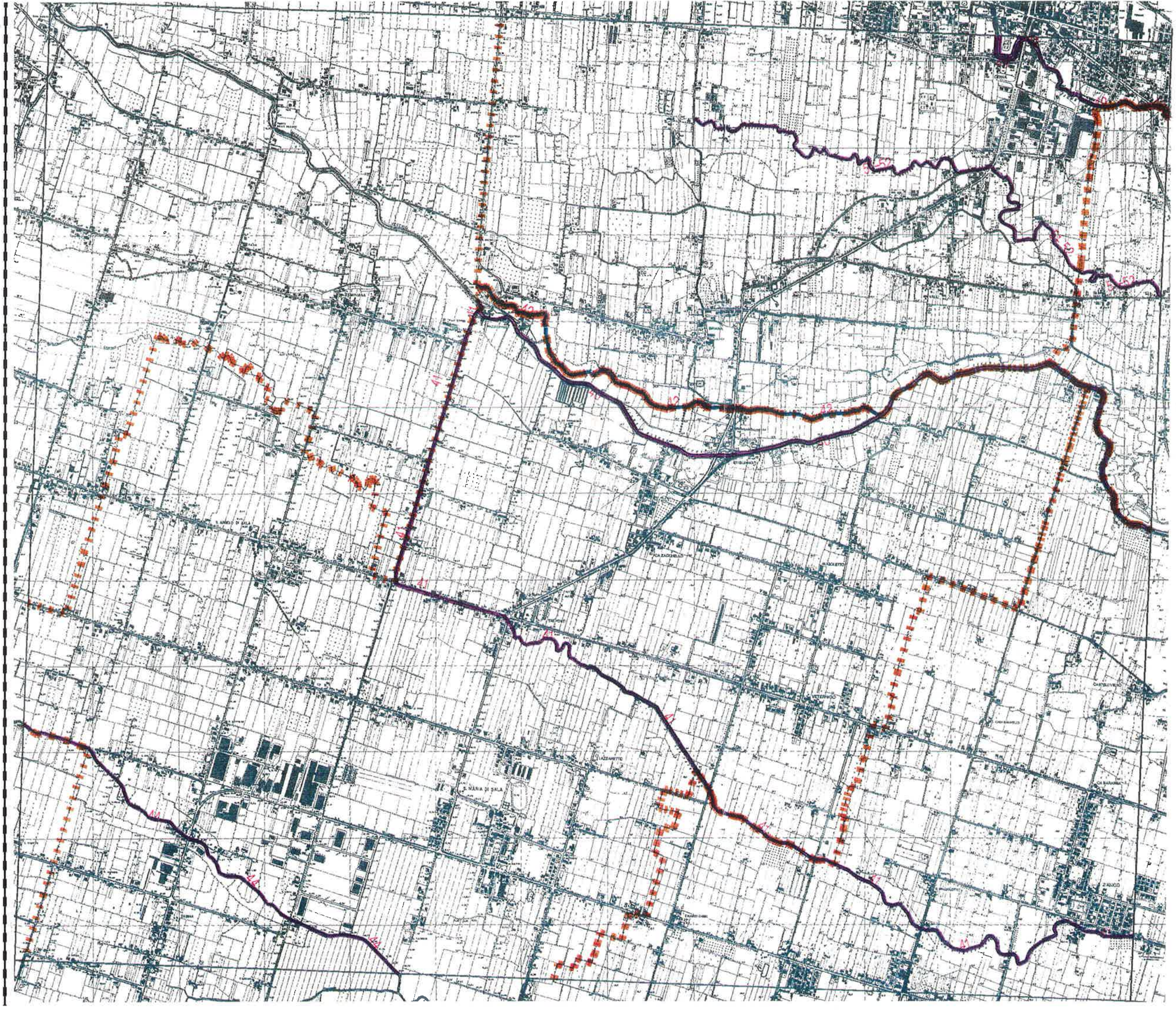

SEZIONE: 127050

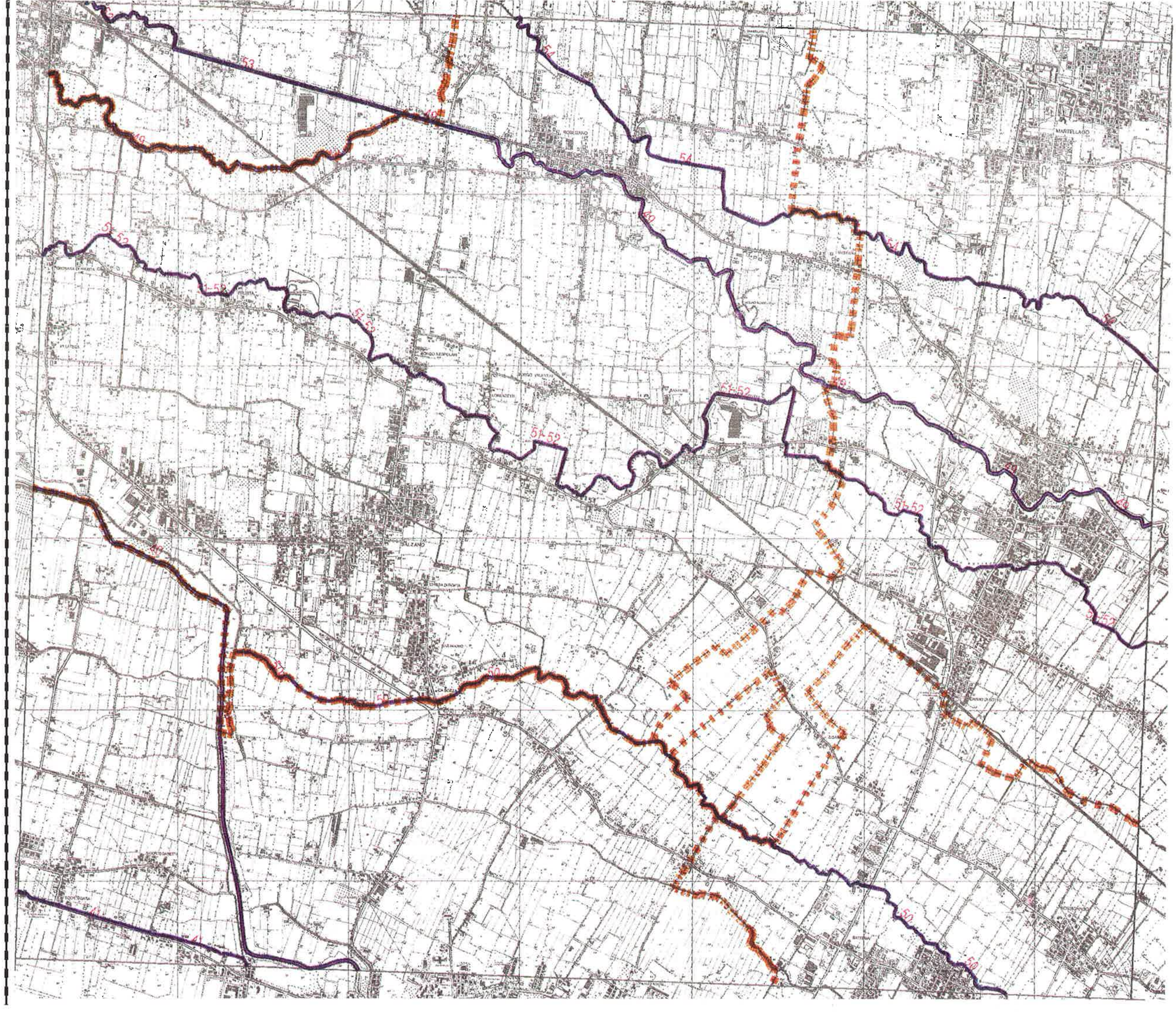

SEZIONE: 127060

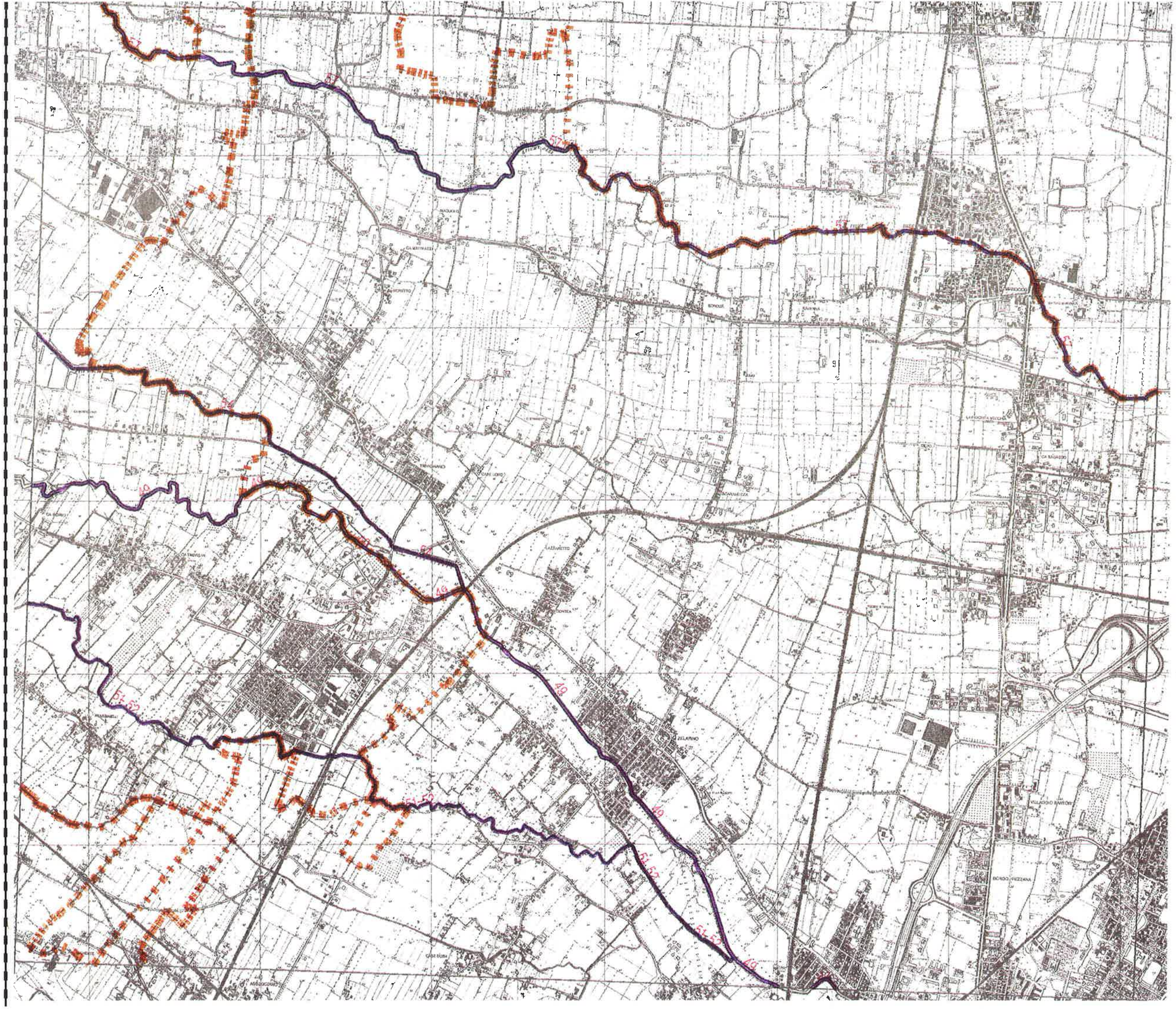

SEZIONE: 127070

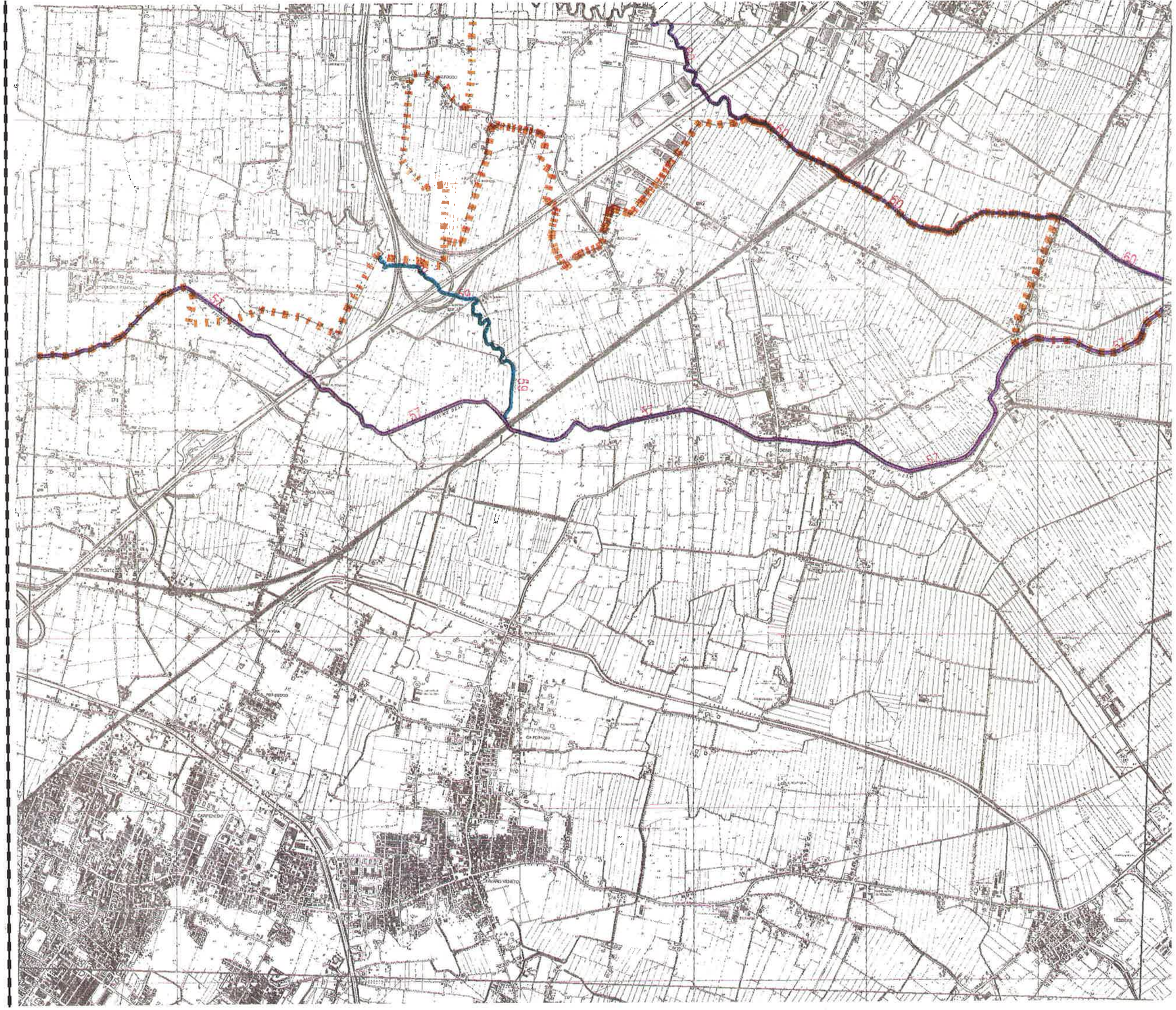

SEZIONE: 127080

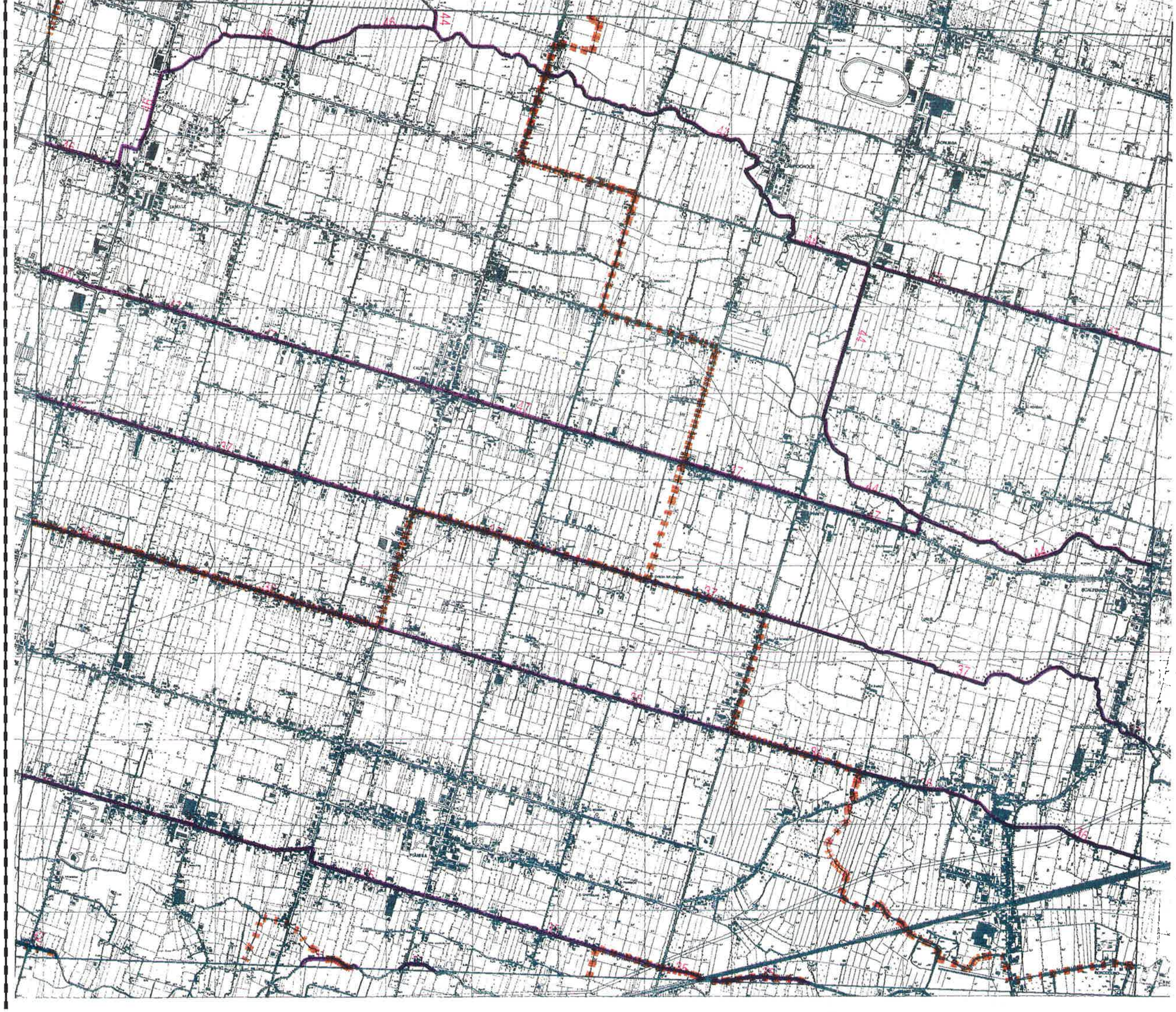

SEZIONE: 127090

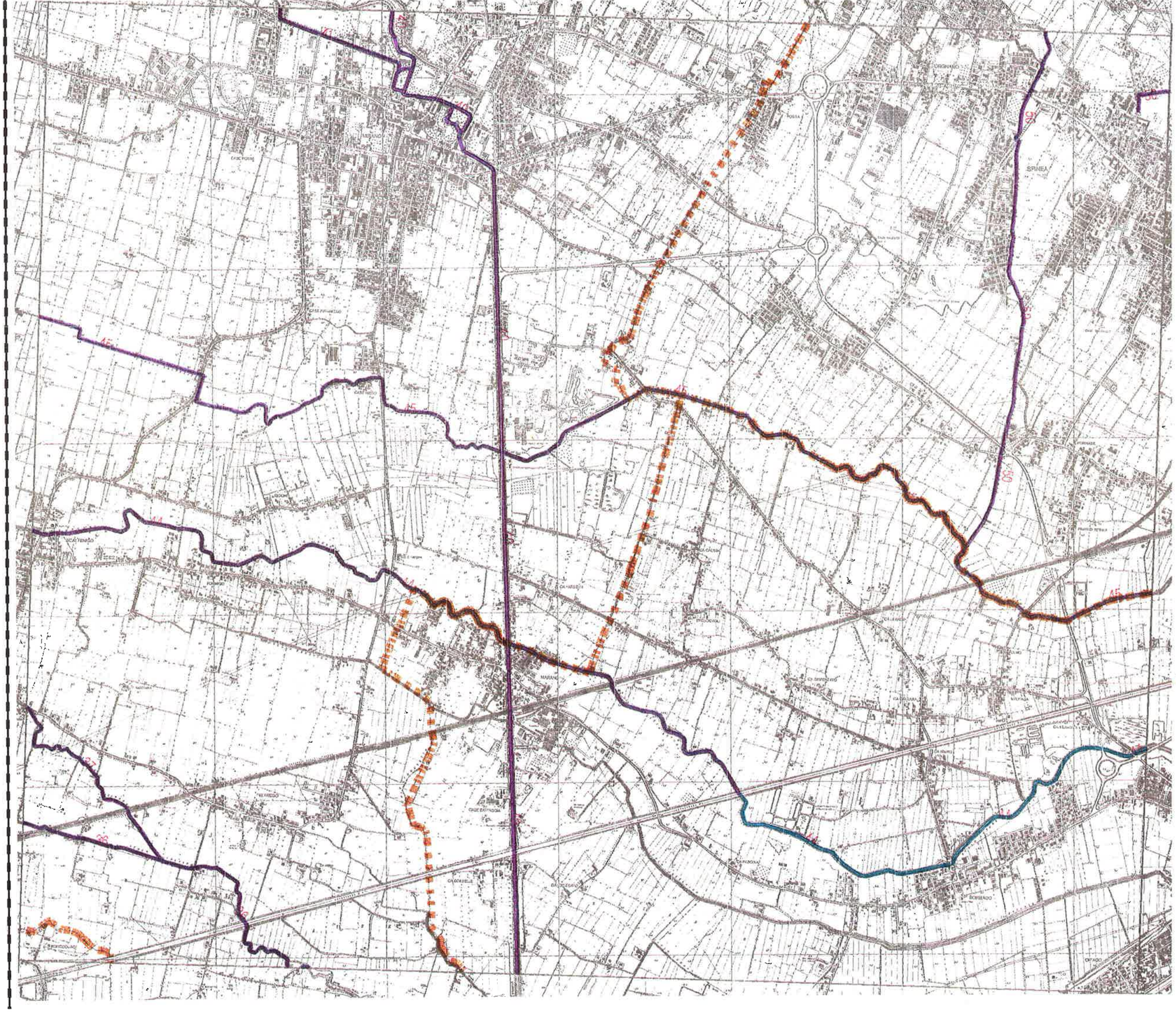

SEZIONE: 127100

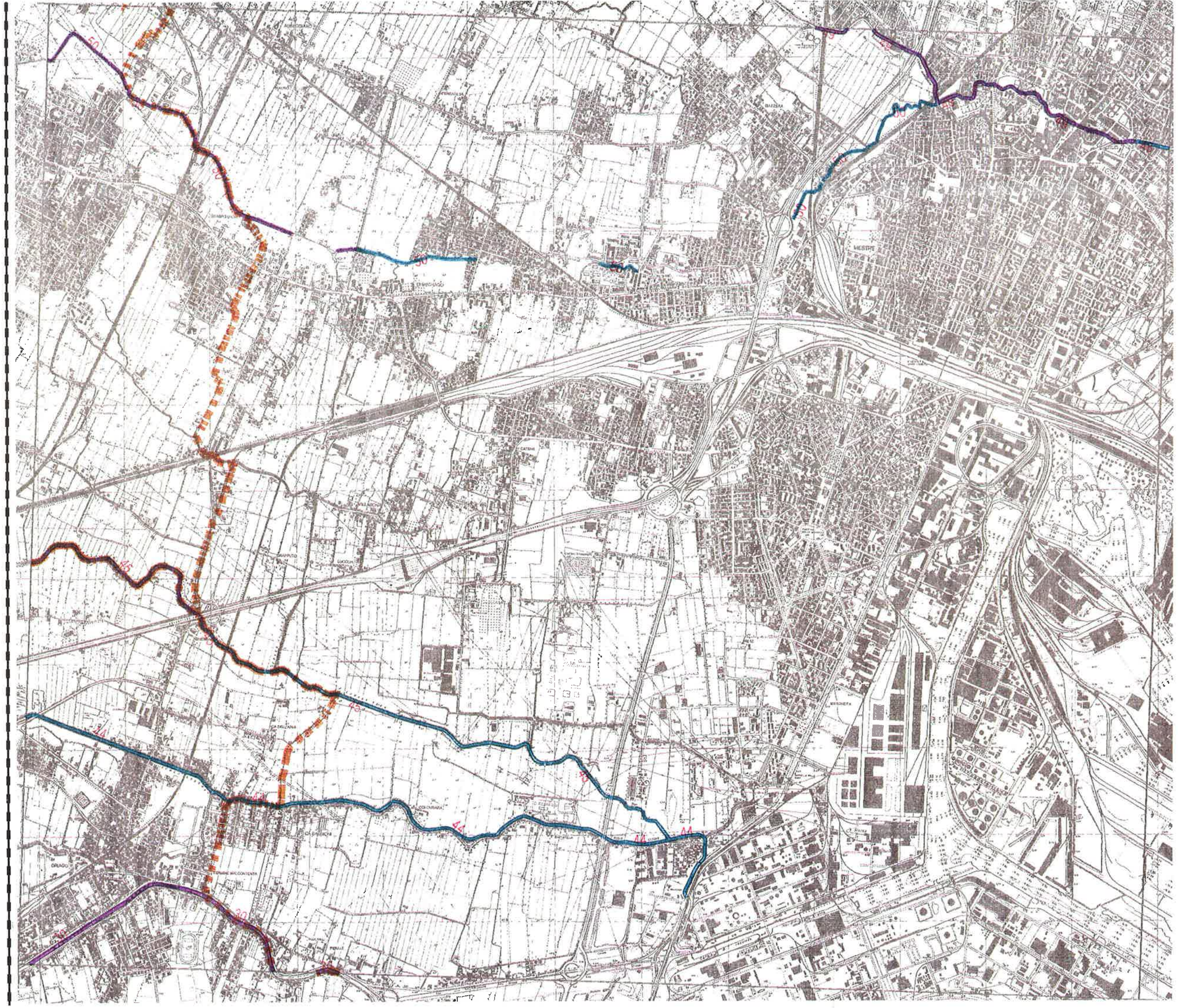

SEZIONE: 127110

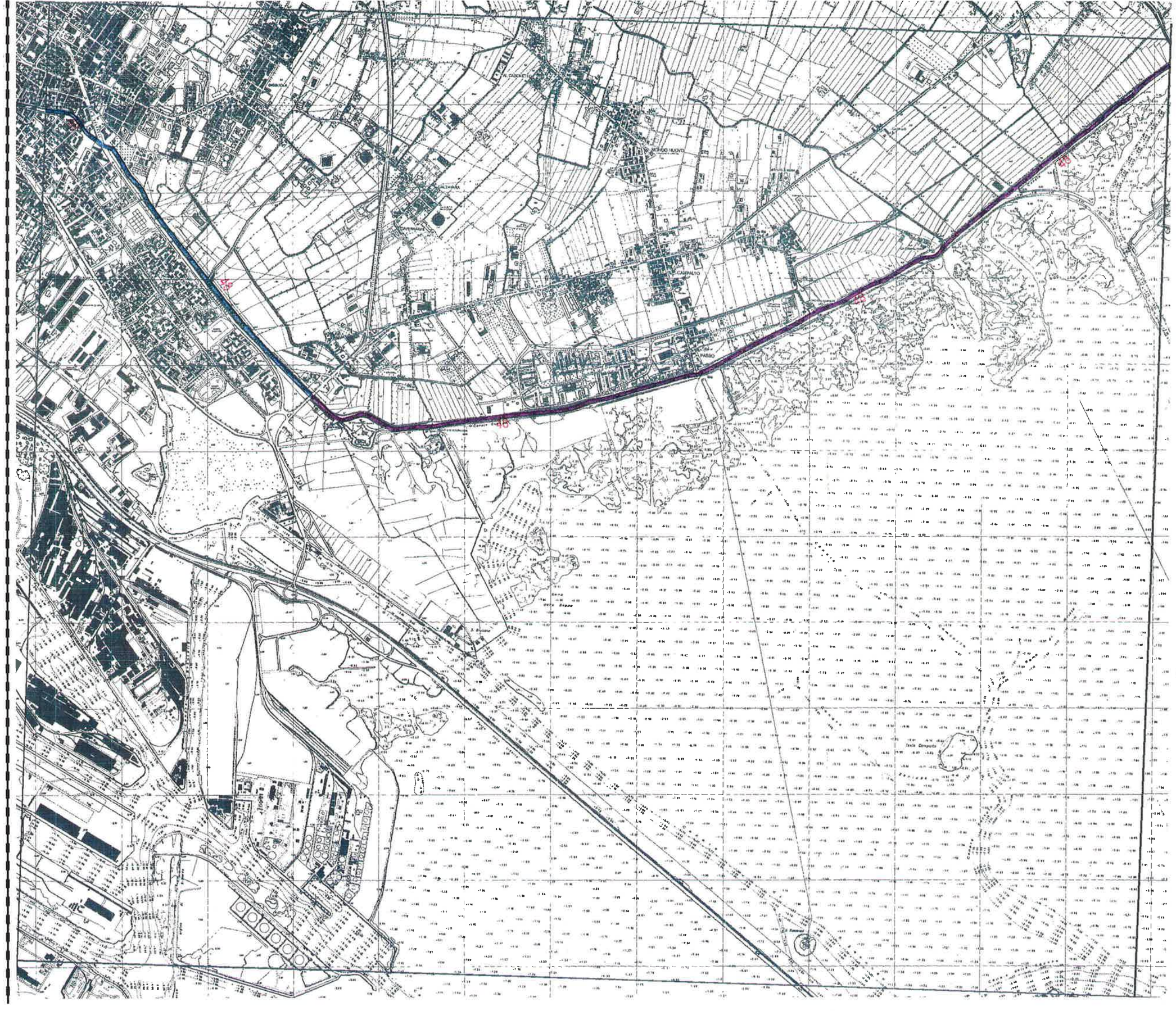

SEZIONE: 127120

SEZIONE: 127130

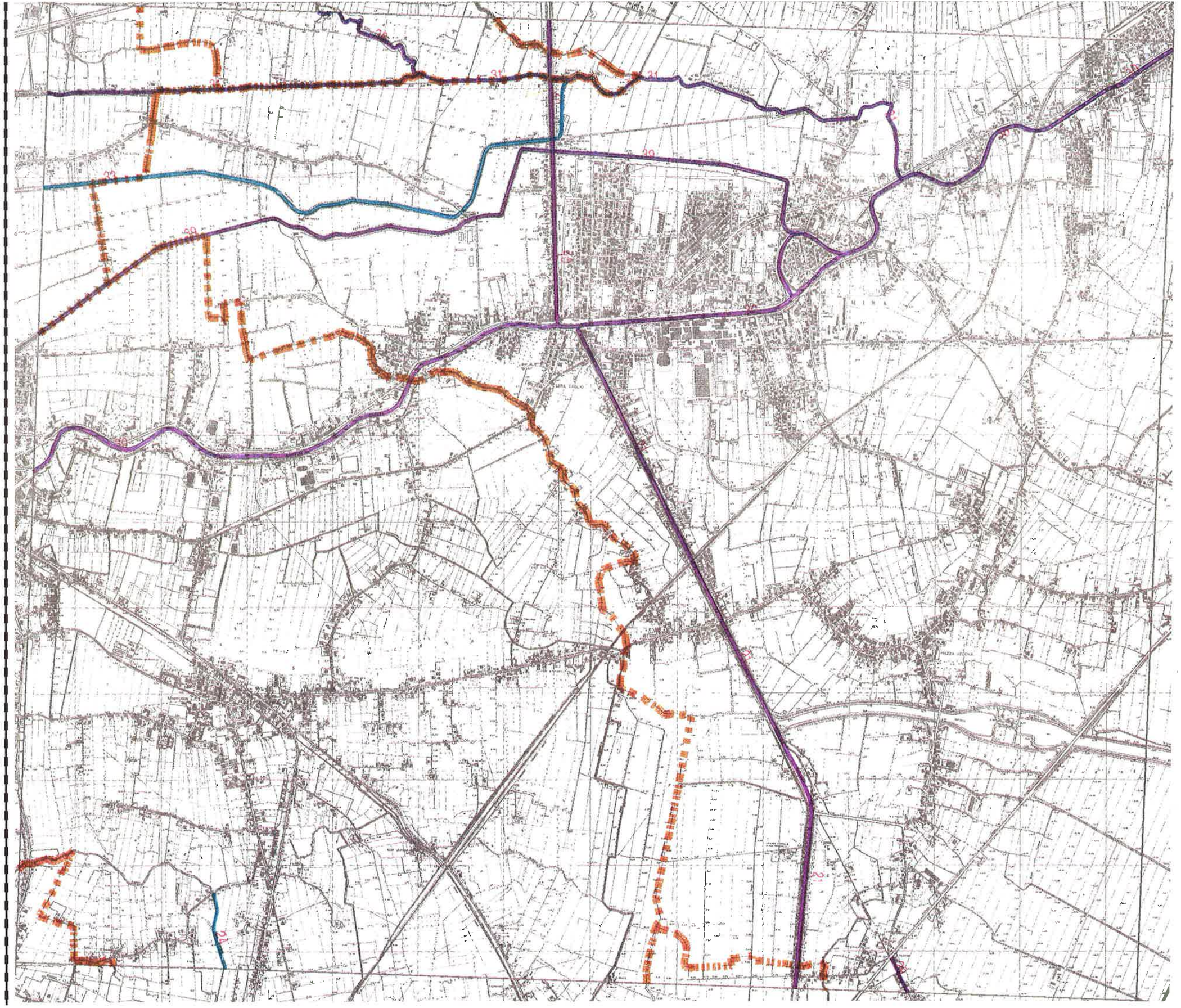

SEZIONE: 127140

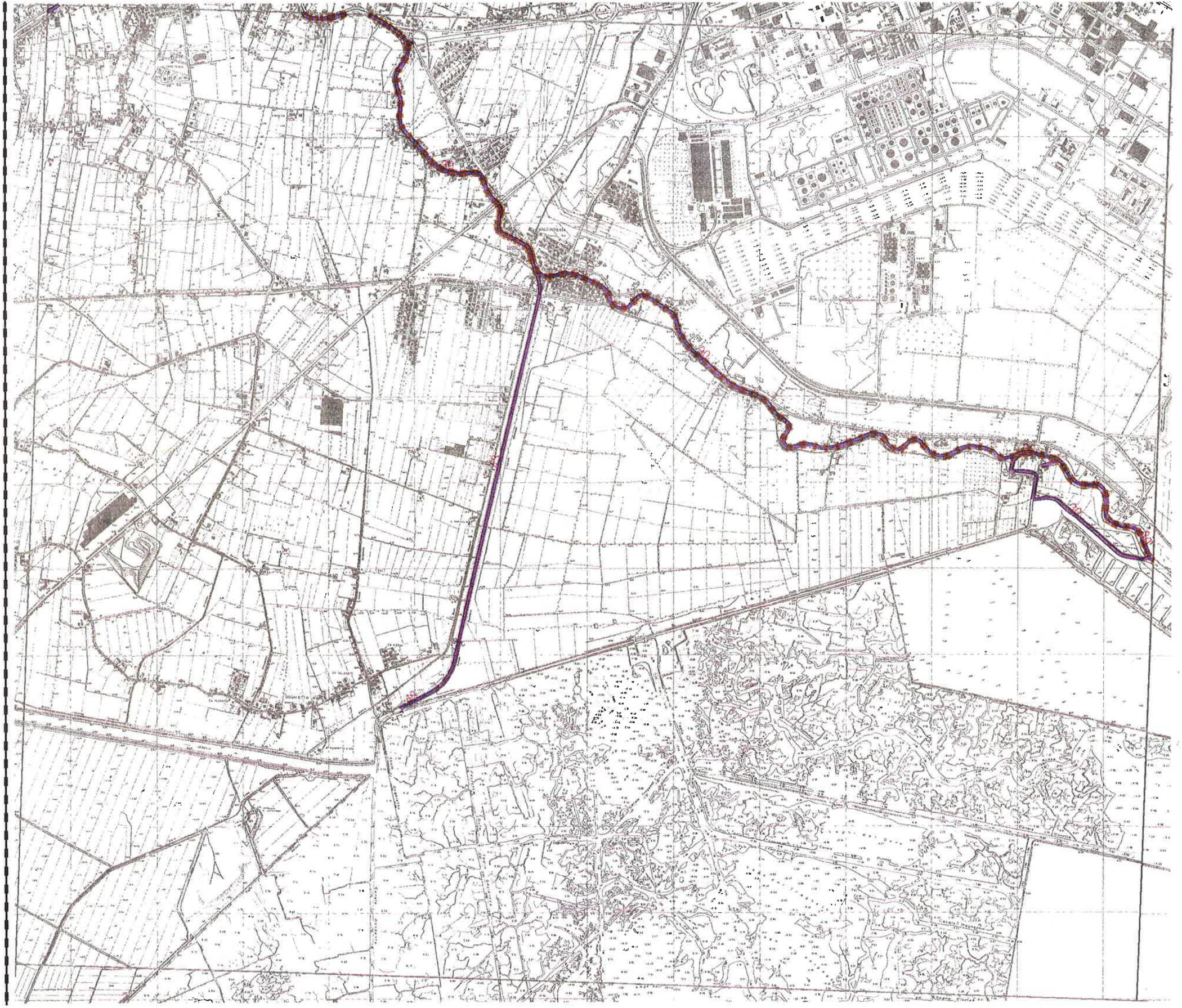

SEZIONE: 127150

SEZIONE: 127160

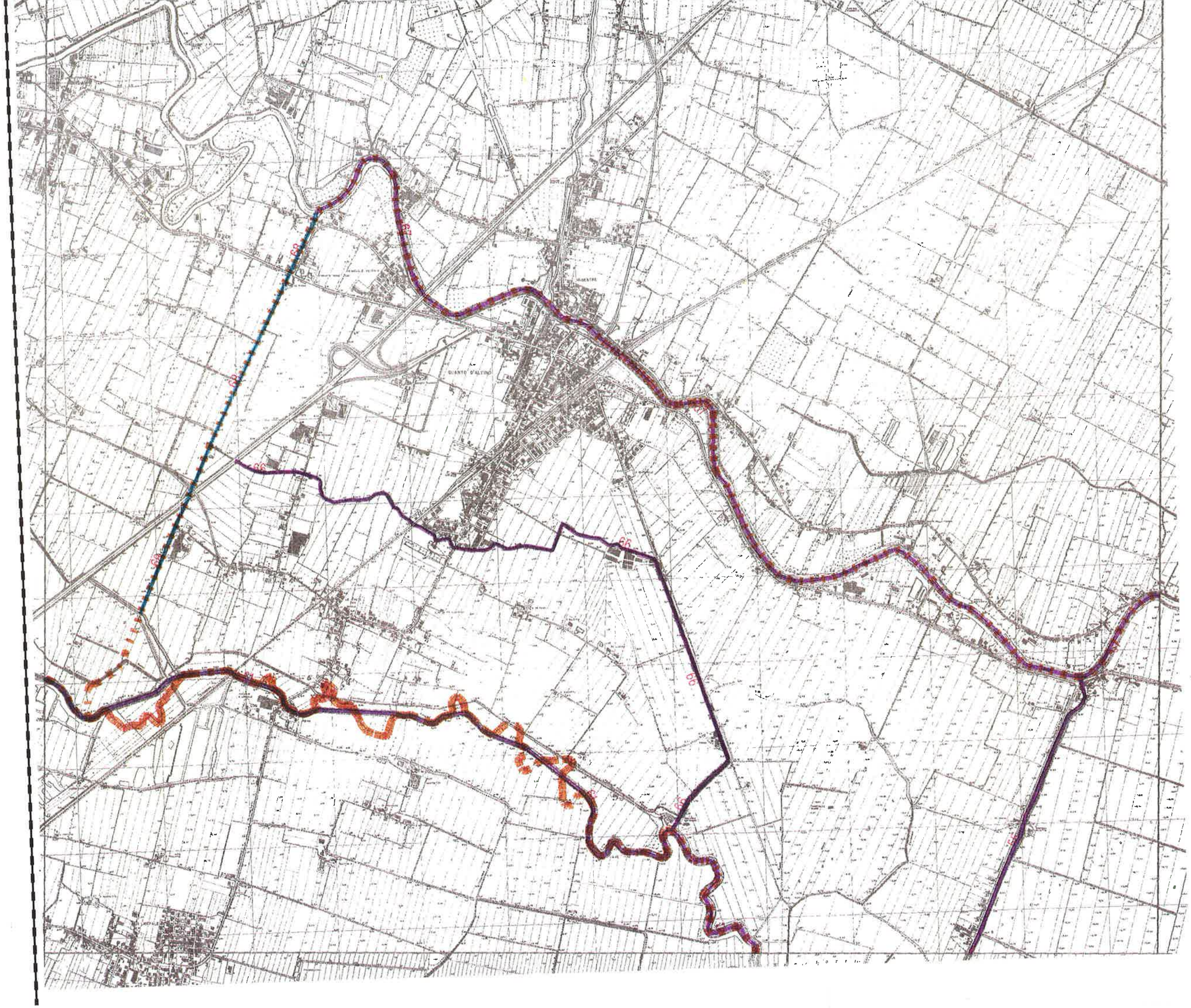

SEZIONE: 128010

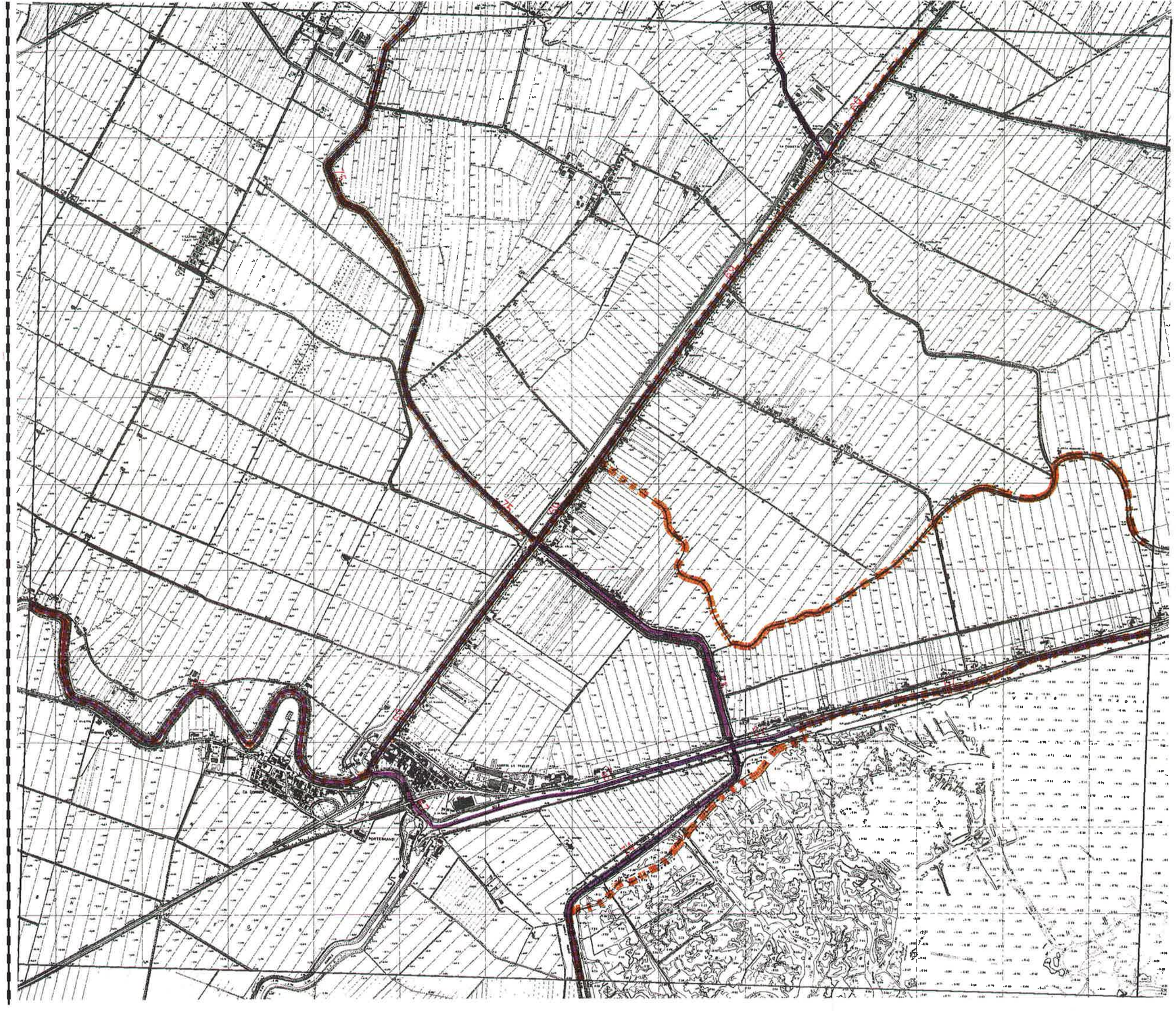

SEZIONE: 128020

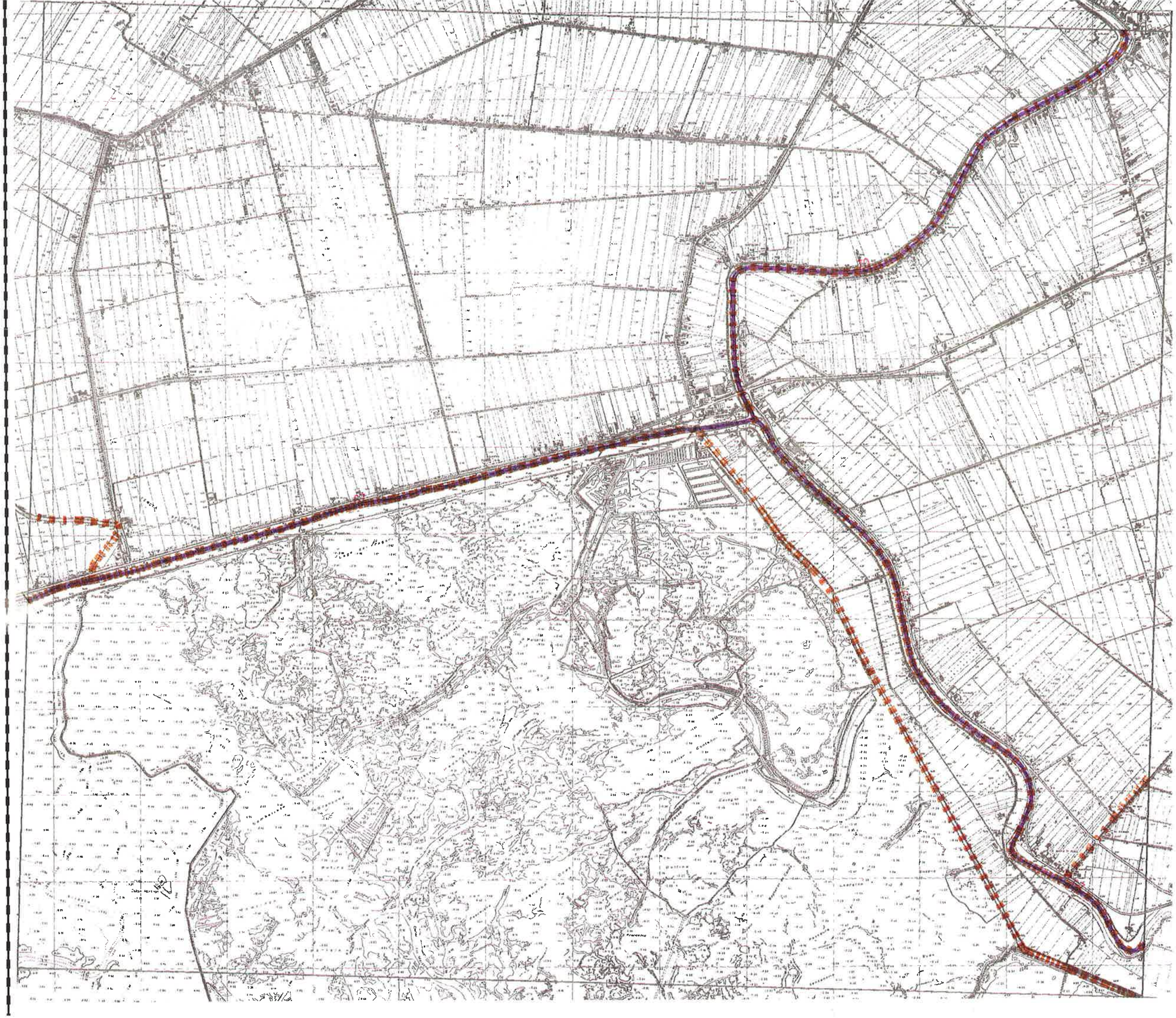

SEZIONE: 128030

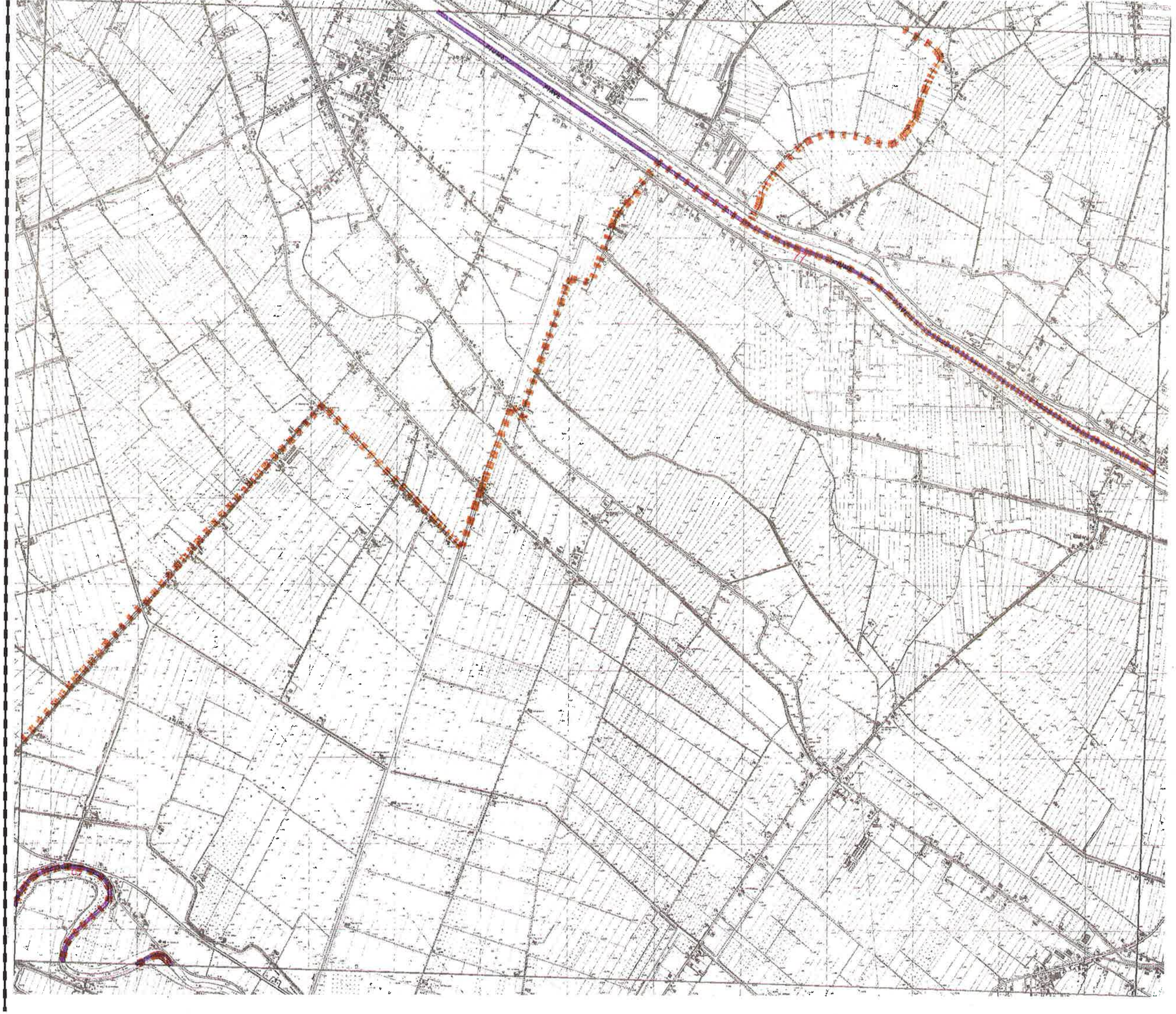

SEZIONE: 128040

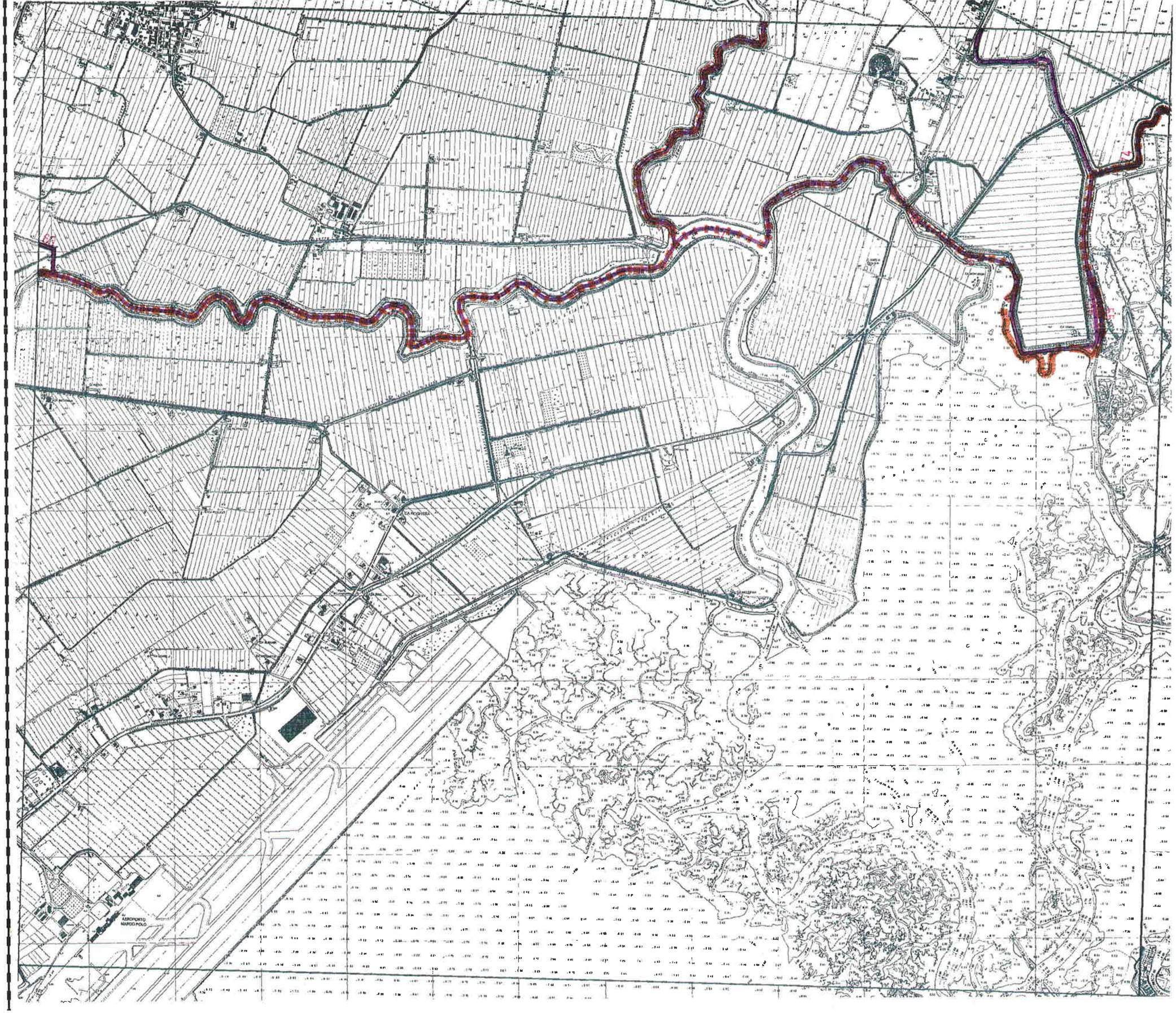

SEZIONE: 128050

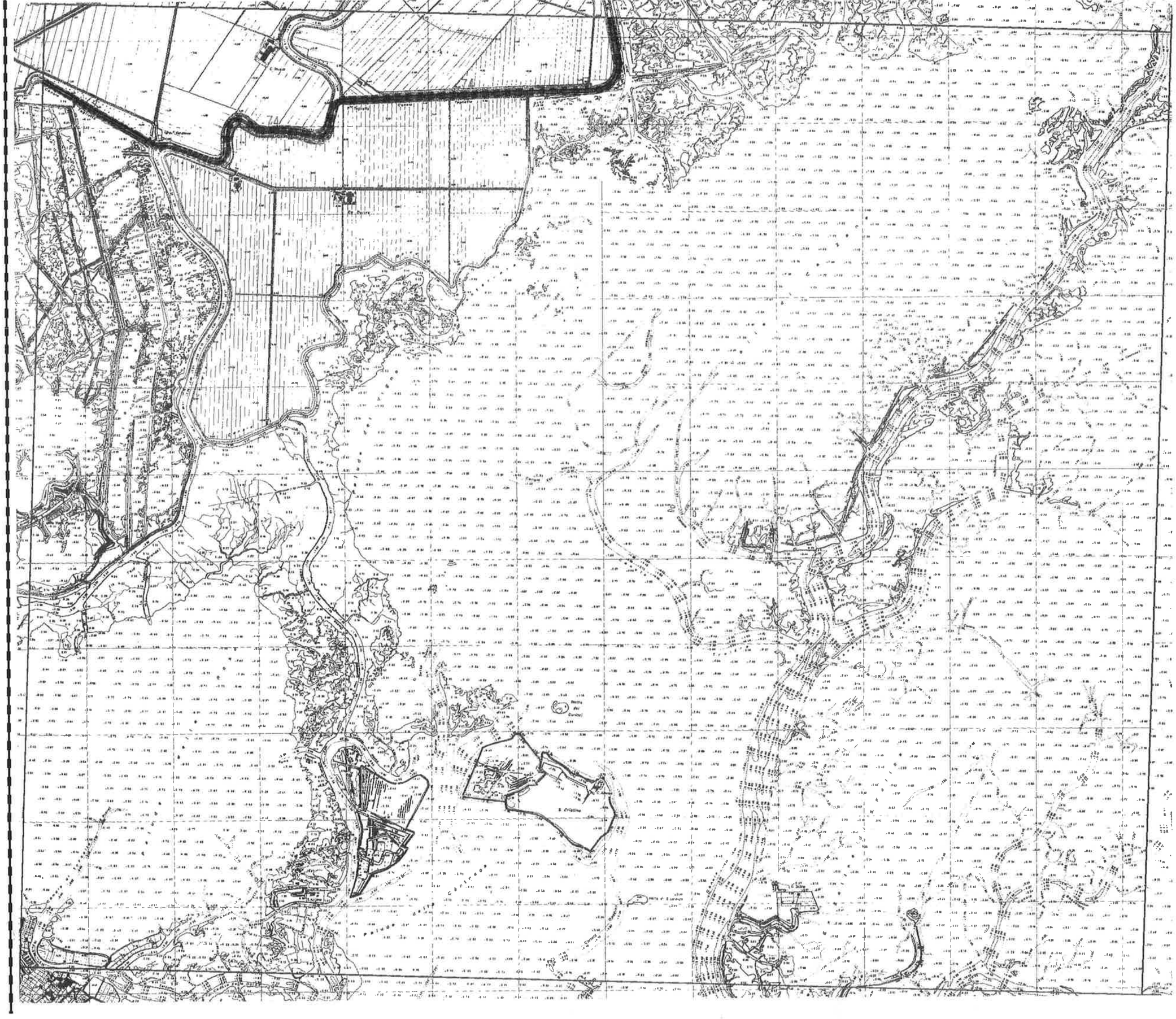

SEZIONE: 128060

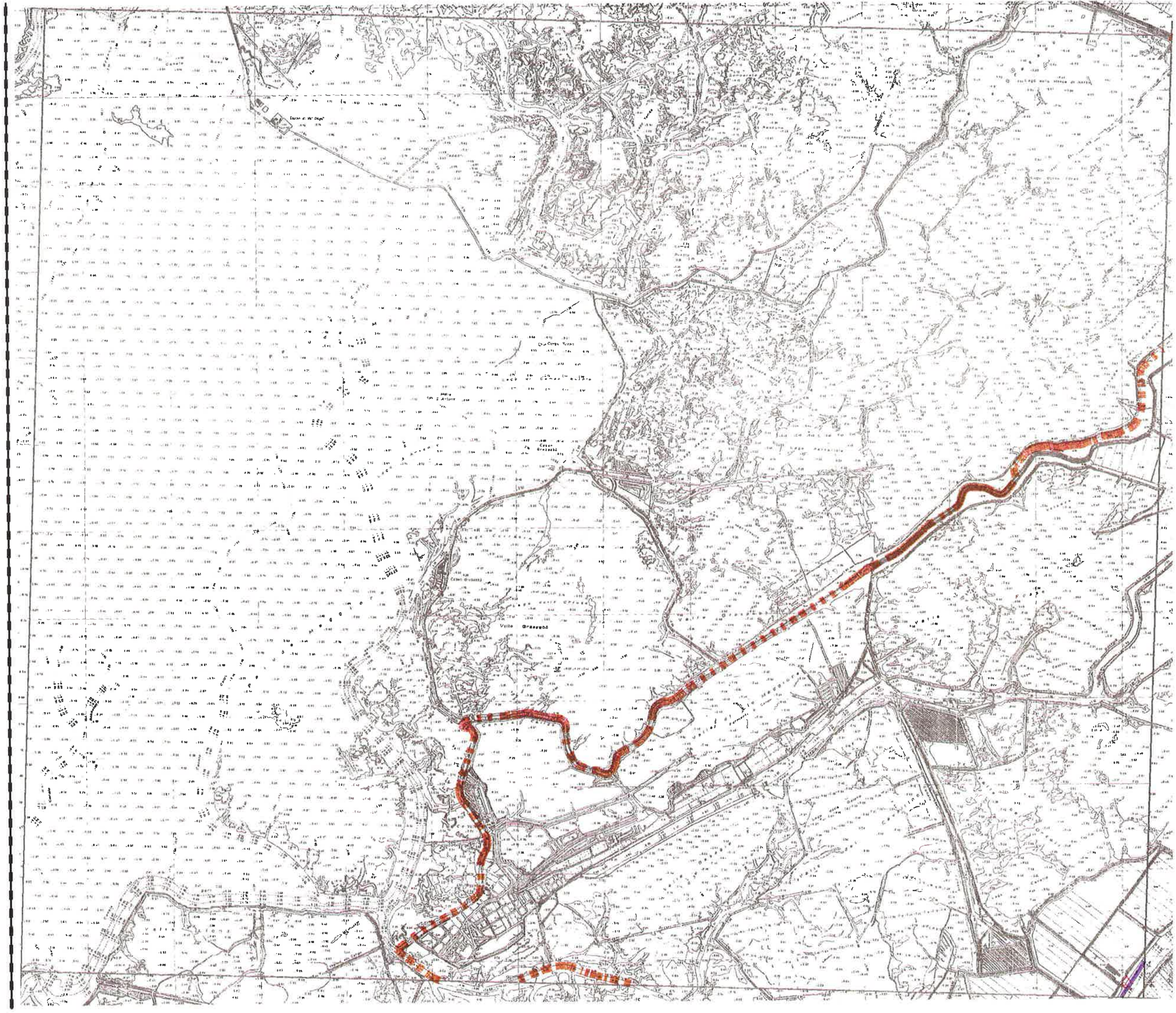

SEZIONE: 128070

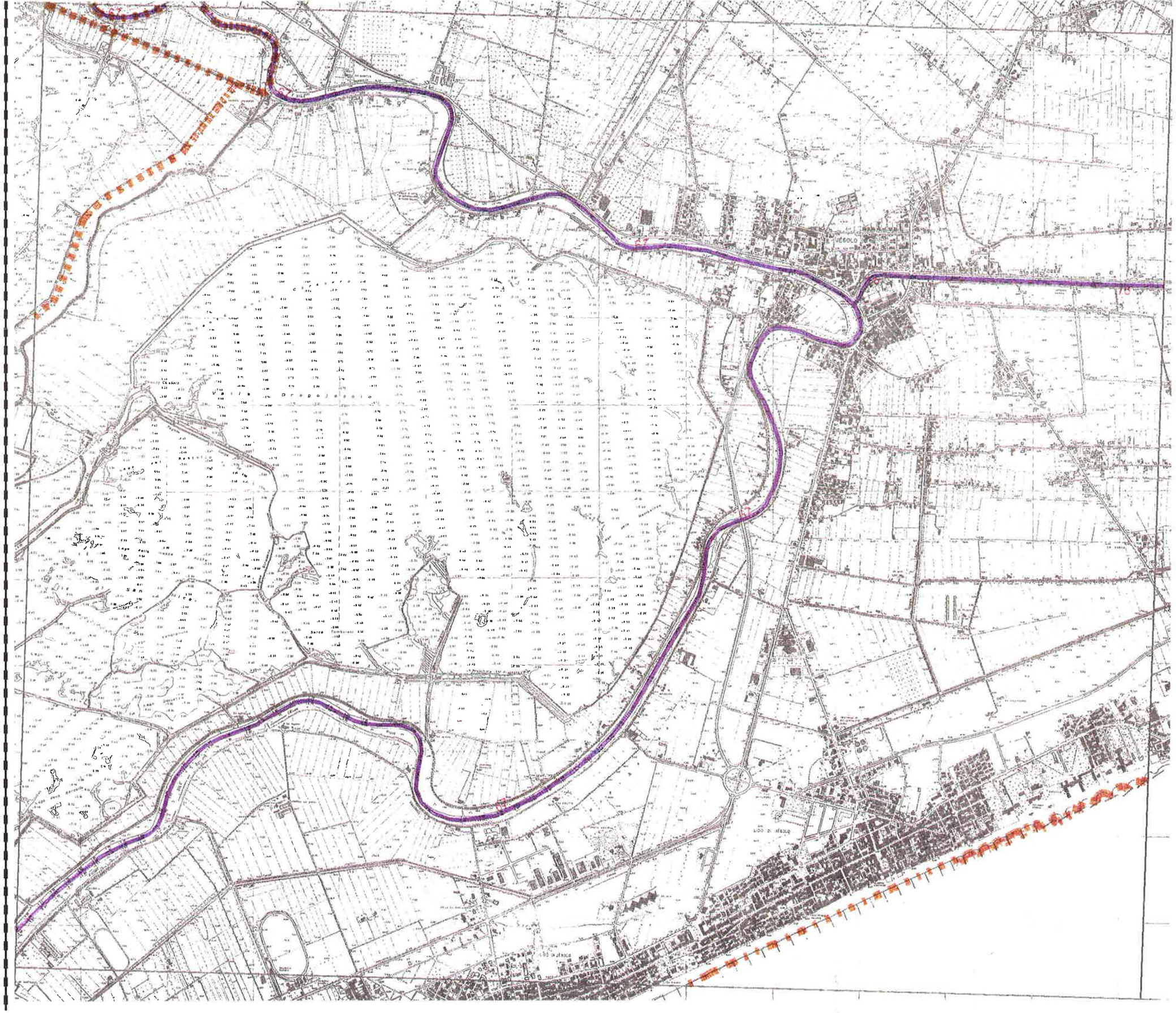
67
67
67

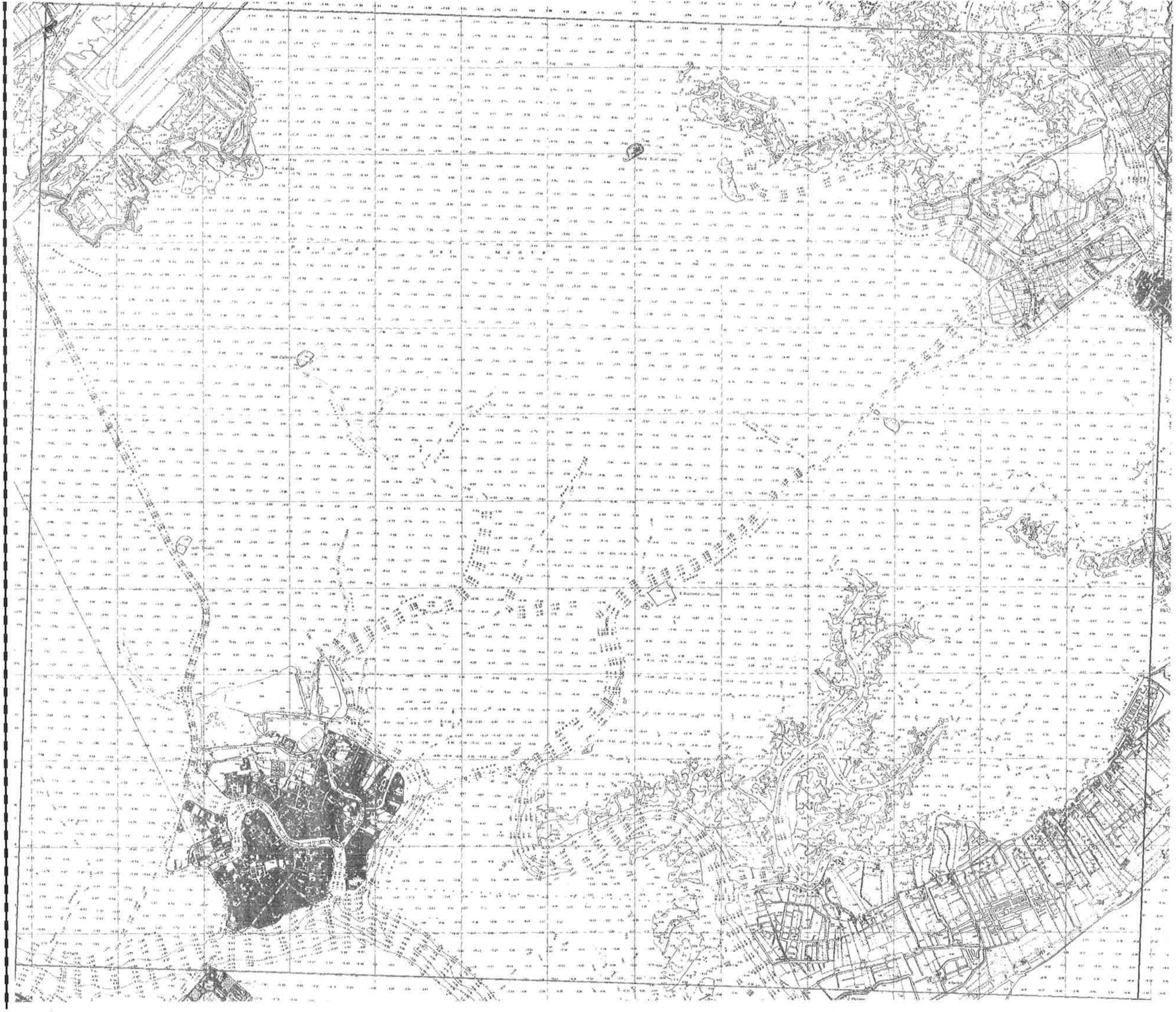

SEZIONE: 128090

SEZIONE: 128100

SEZIONE: 128110

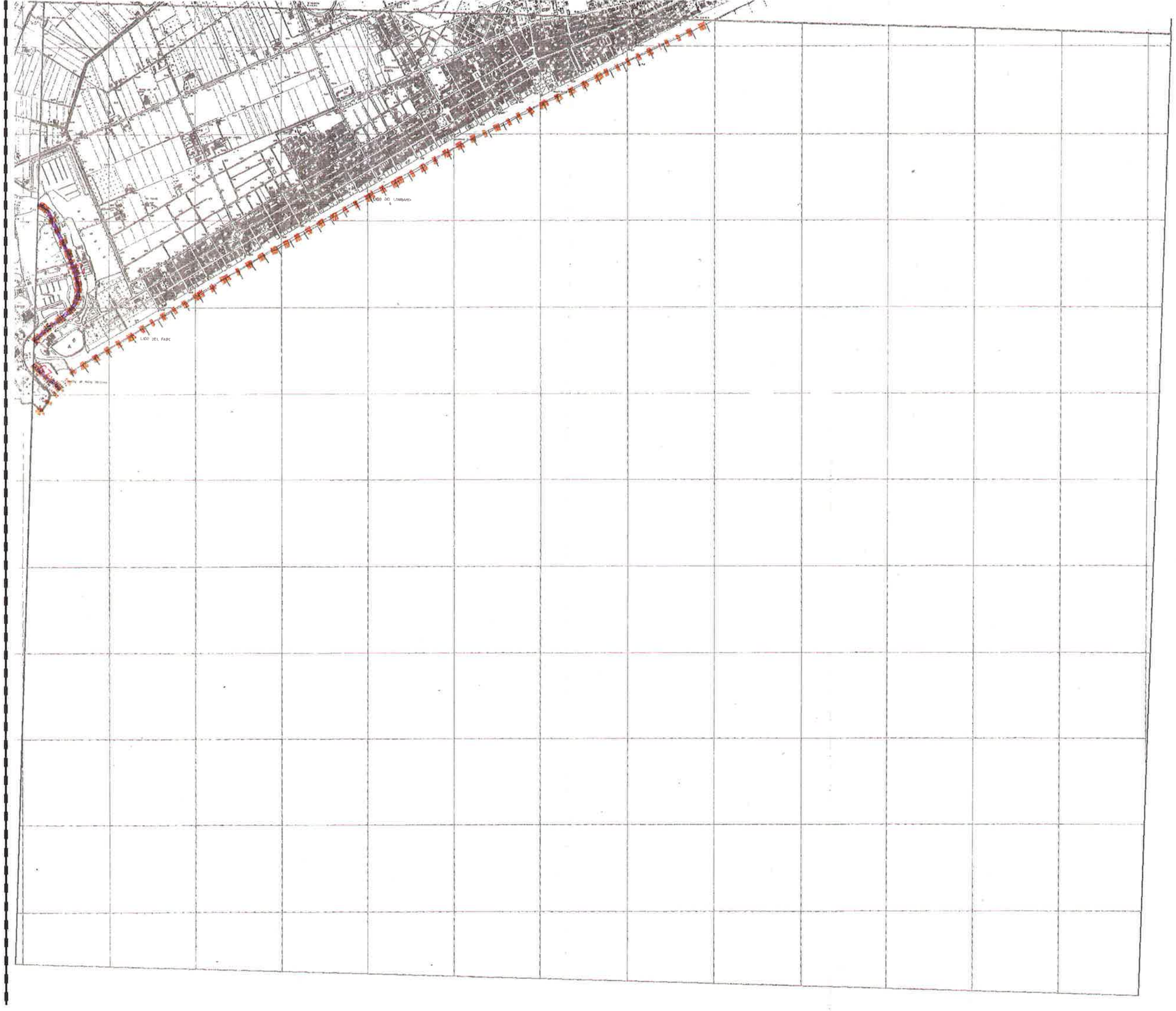

SEZIONE: 128120

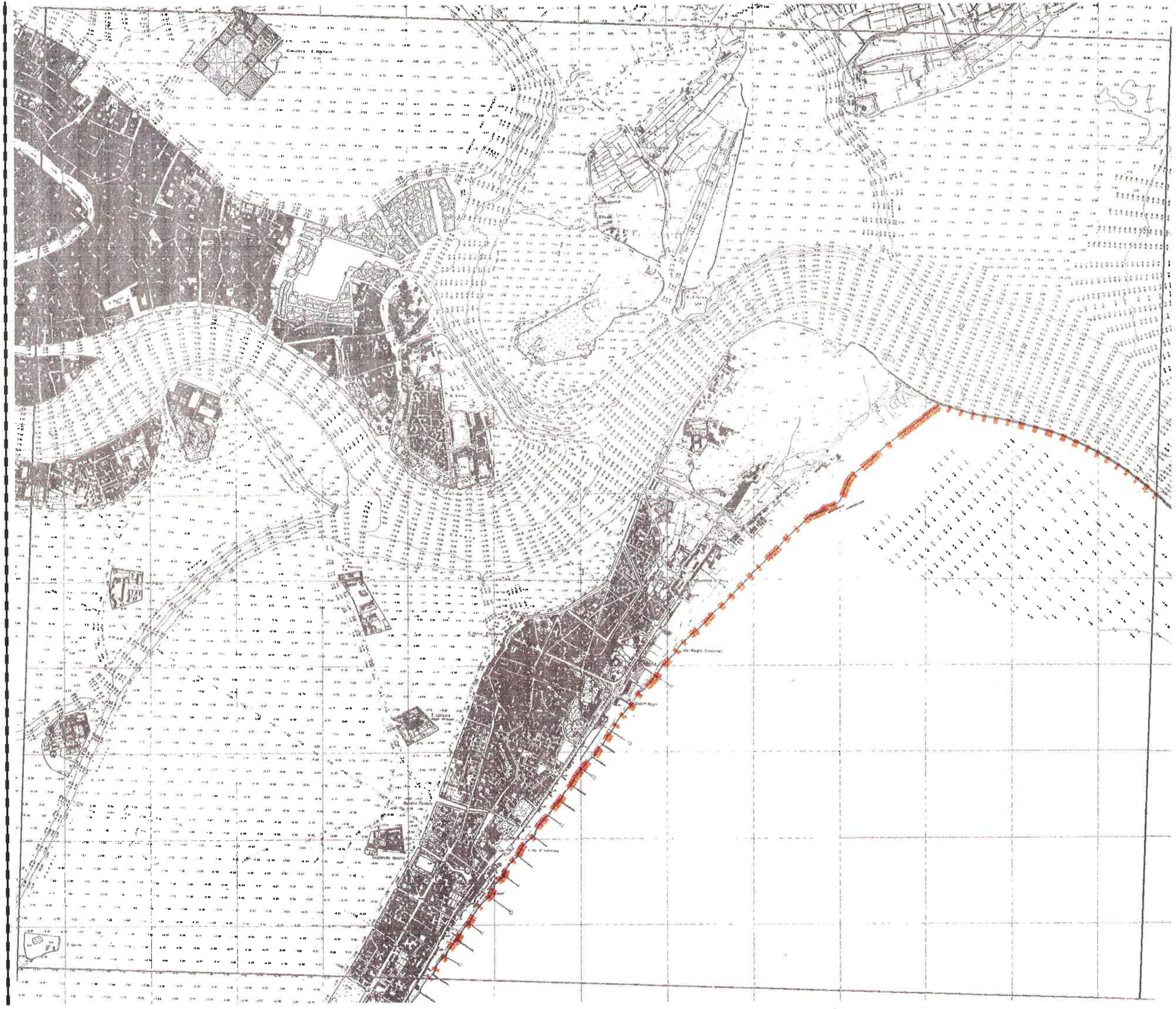

SEZIONE: 128130

SEZIONE: 128140

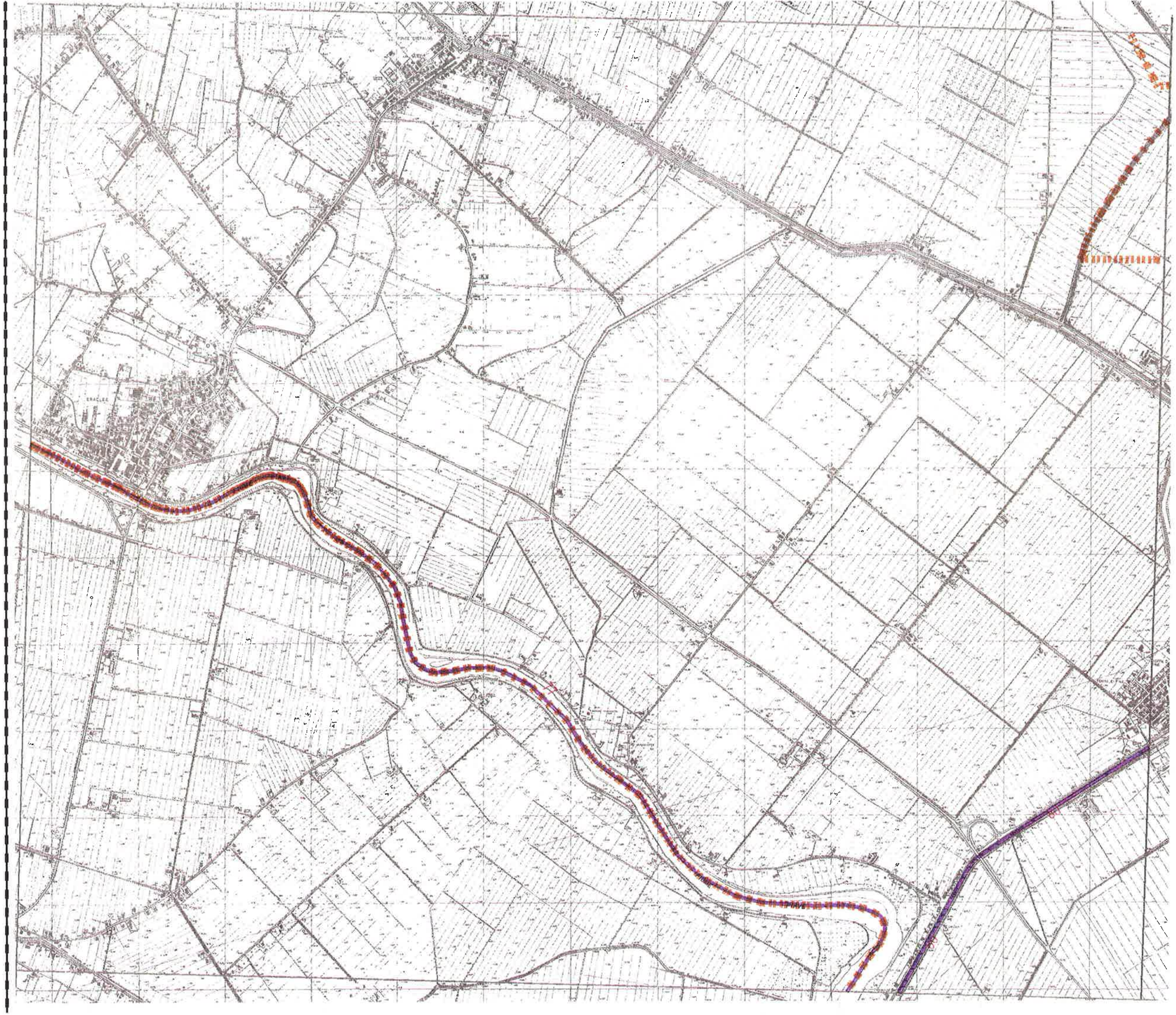

SEZIONE: 129010

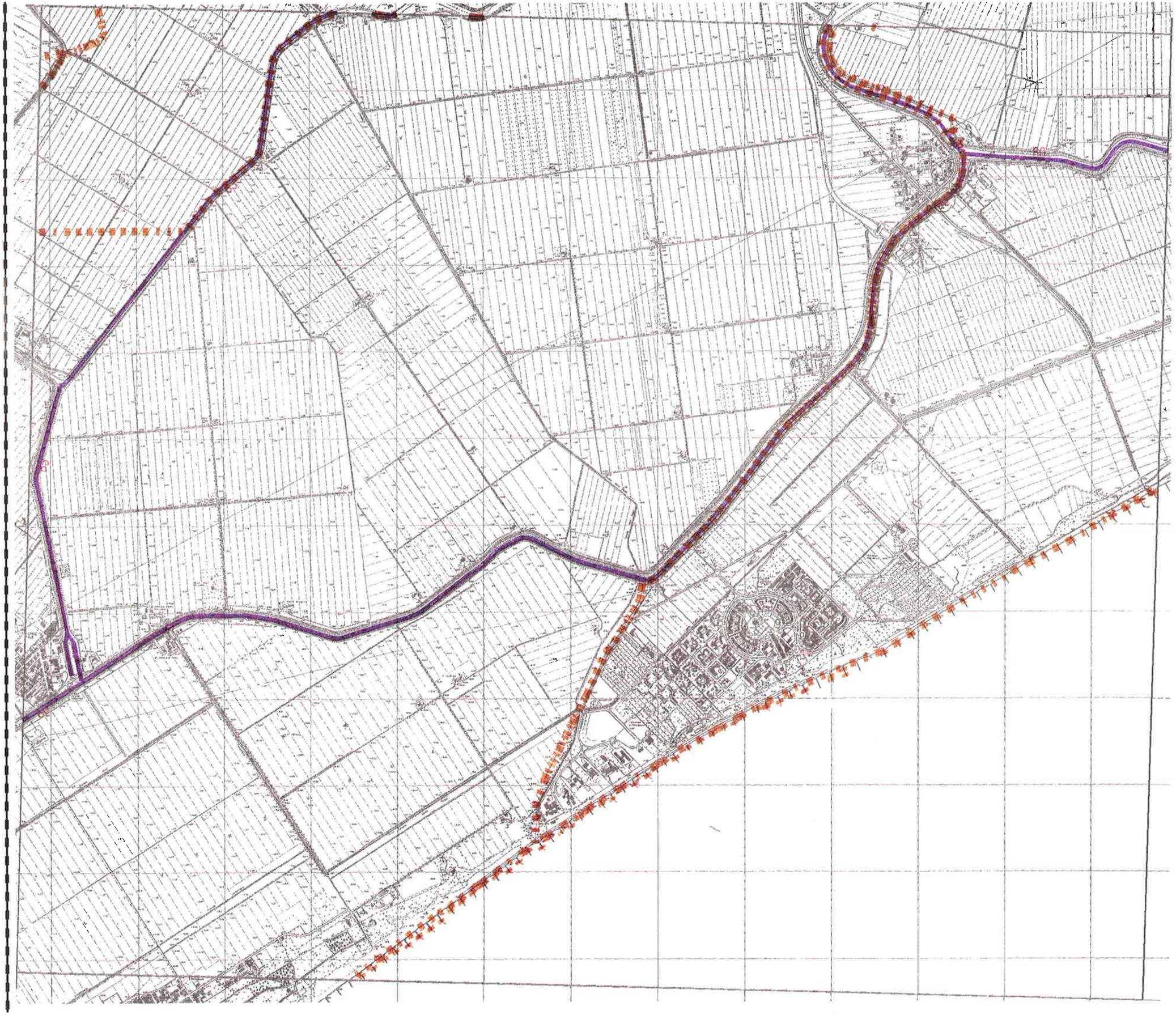

SEZIONE: 129020

SEZIONE: 129030

SEZIONE: 129050



SEZIONE: 129060

SEZIONE: 147040

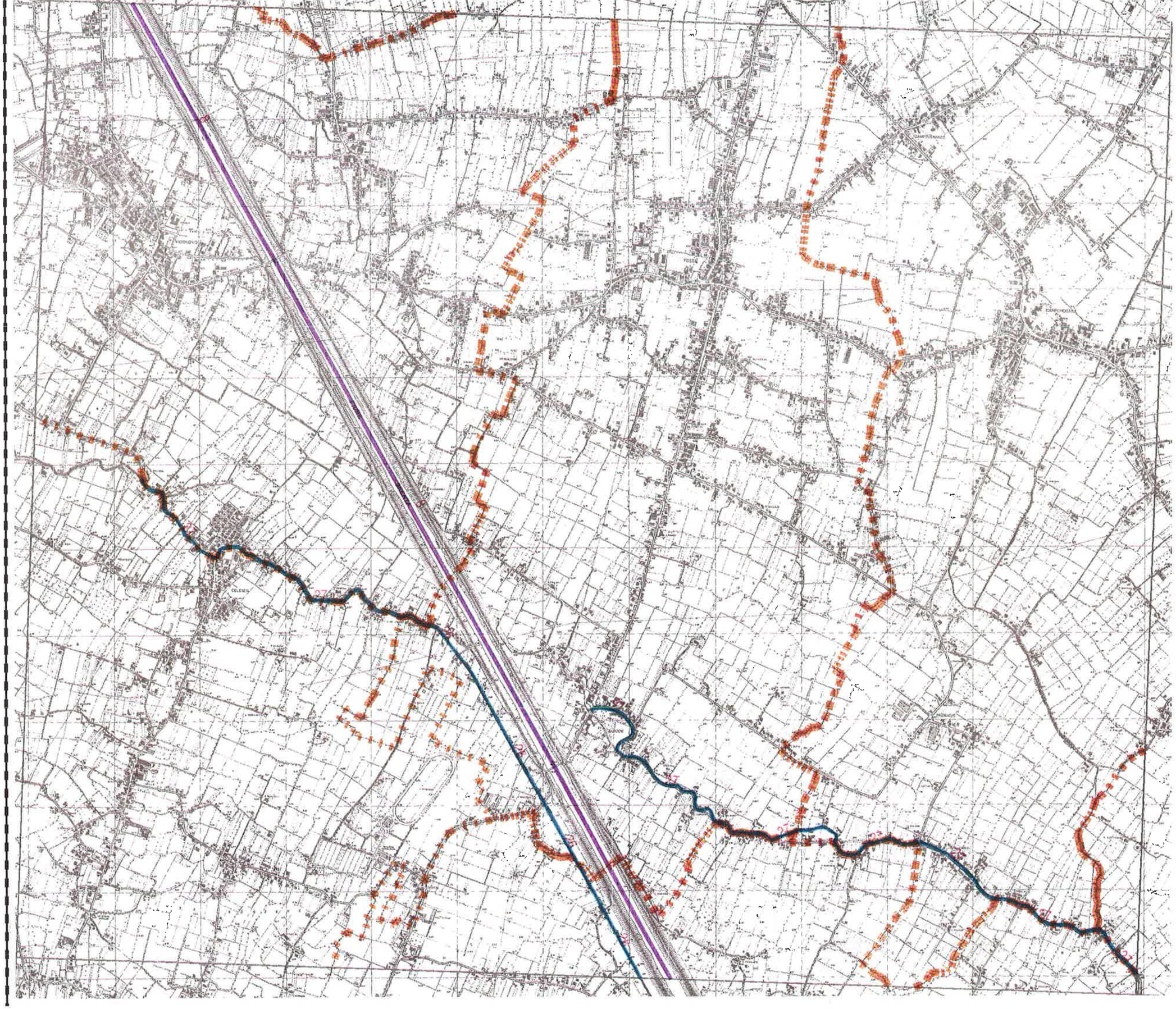

SEZIONE: 148010

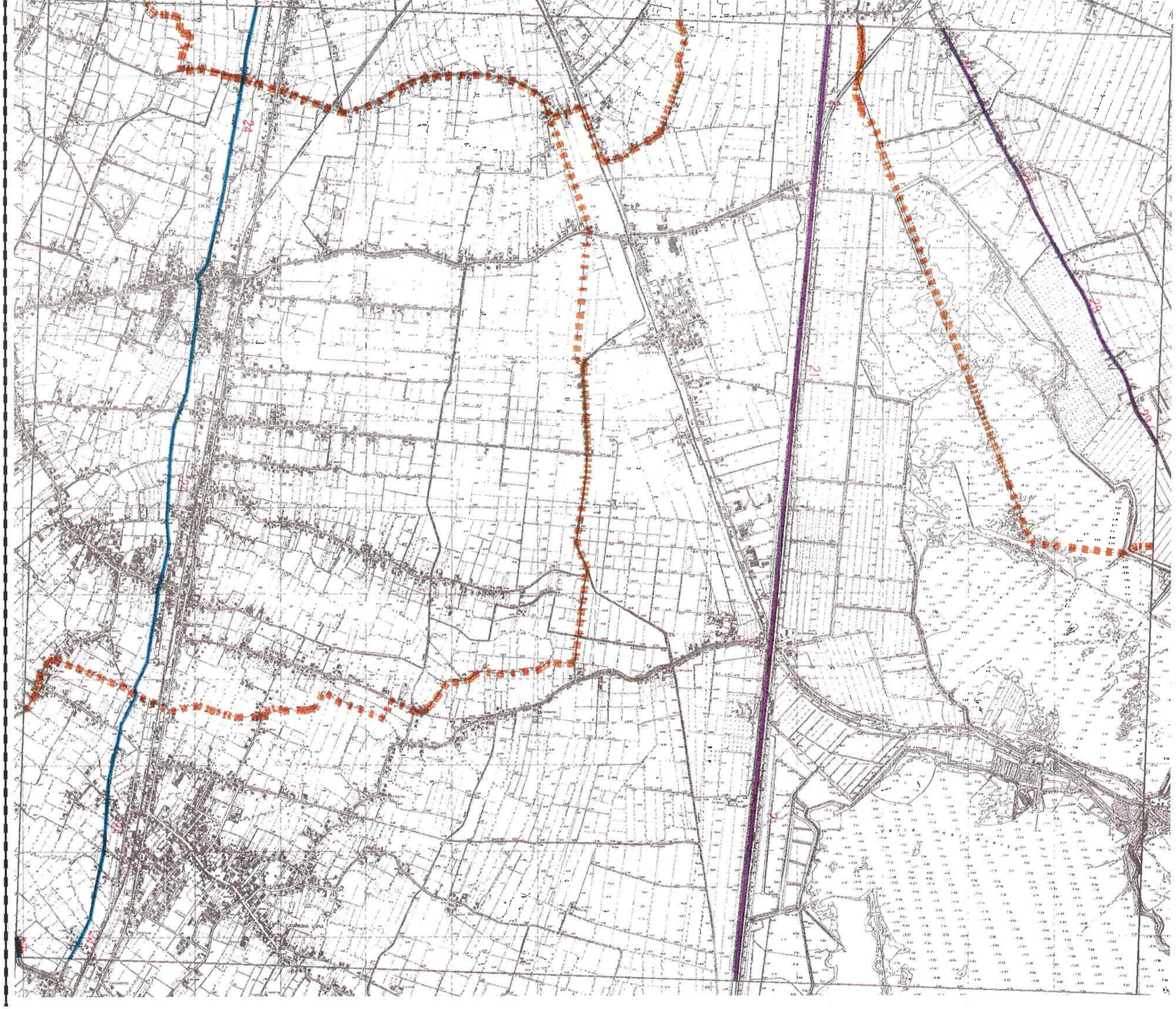

SEZIONE: 148020

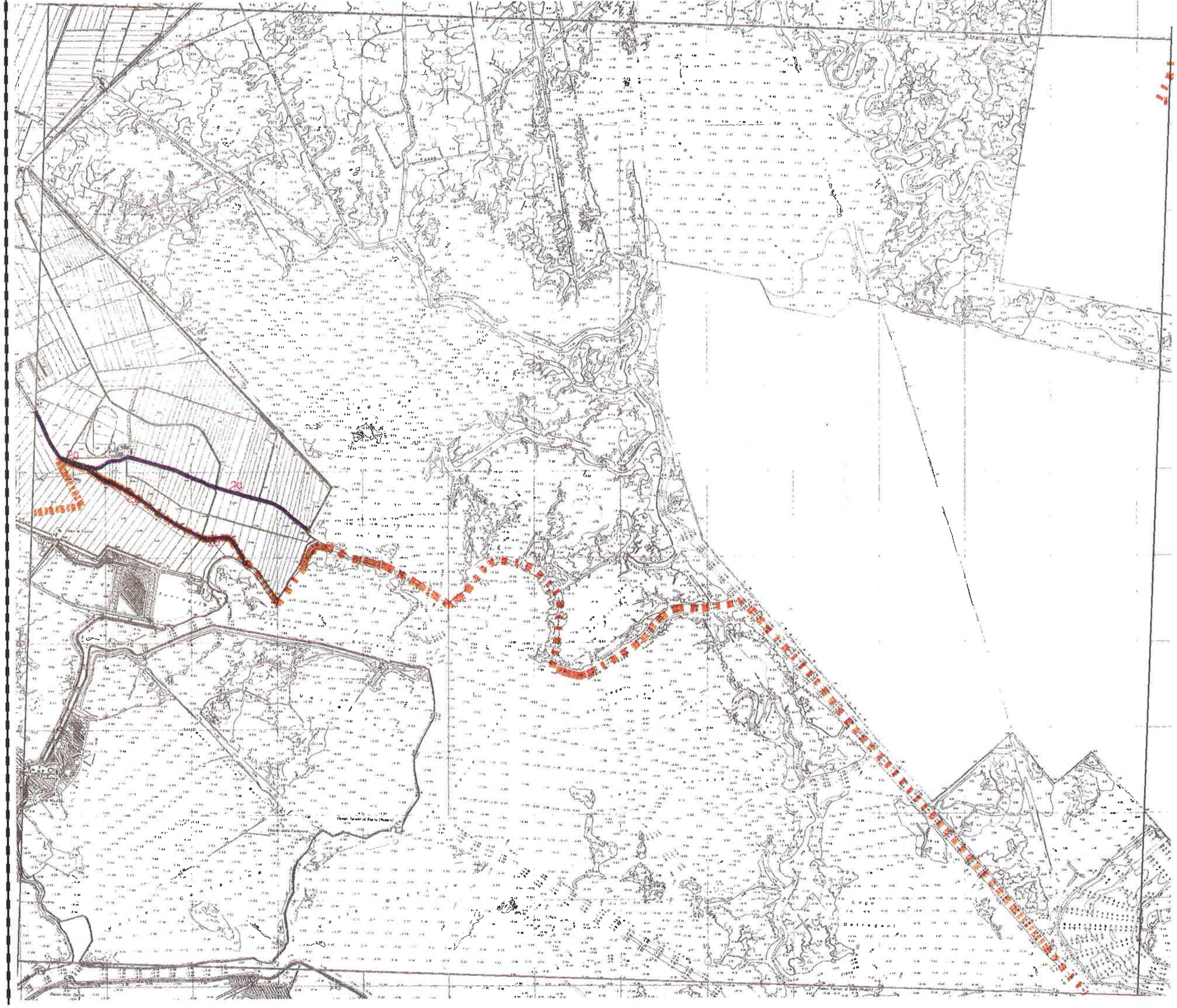

SEZIONE: 148030

SEZIONE: 148040

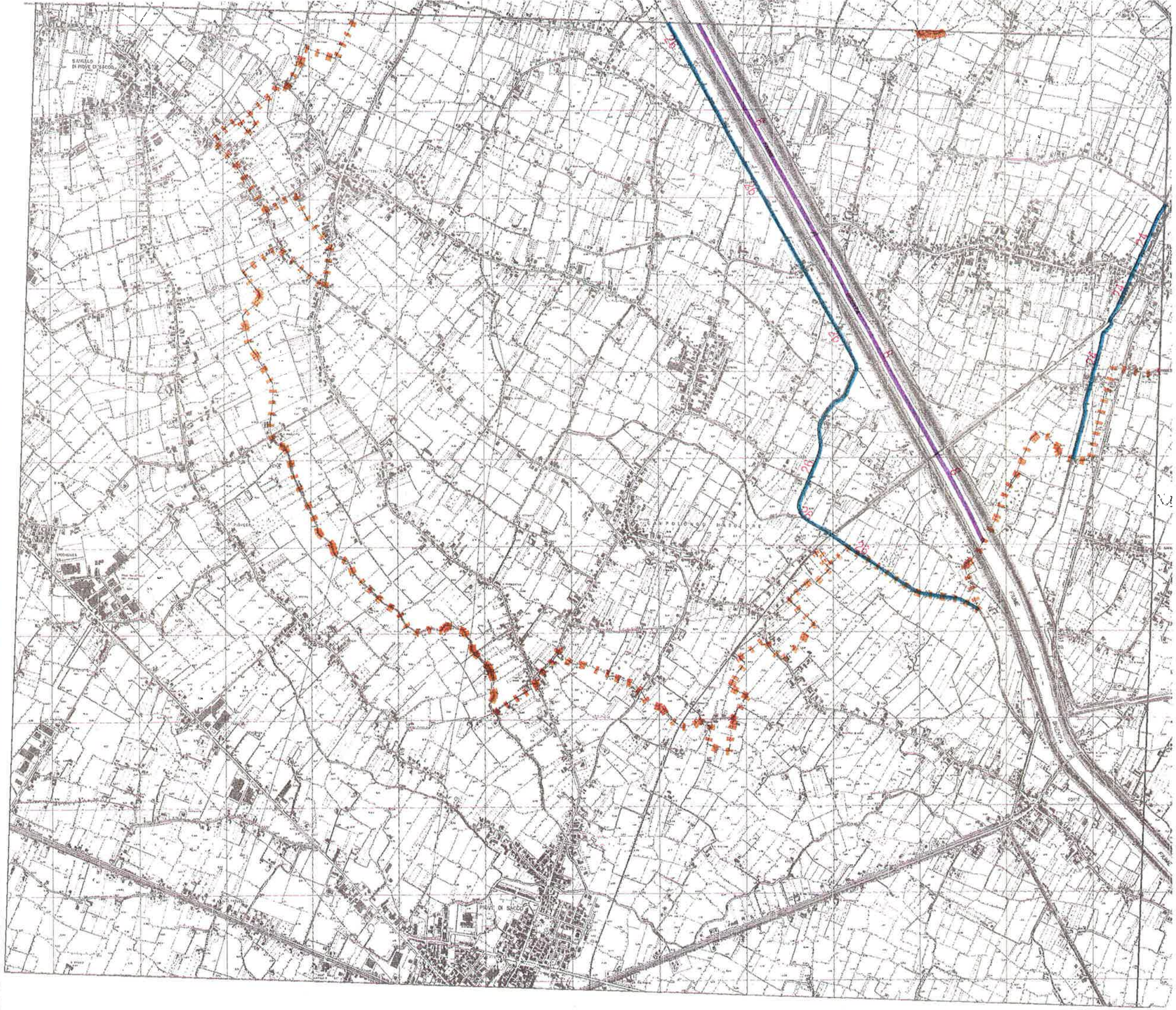

SEZIONE: 148050

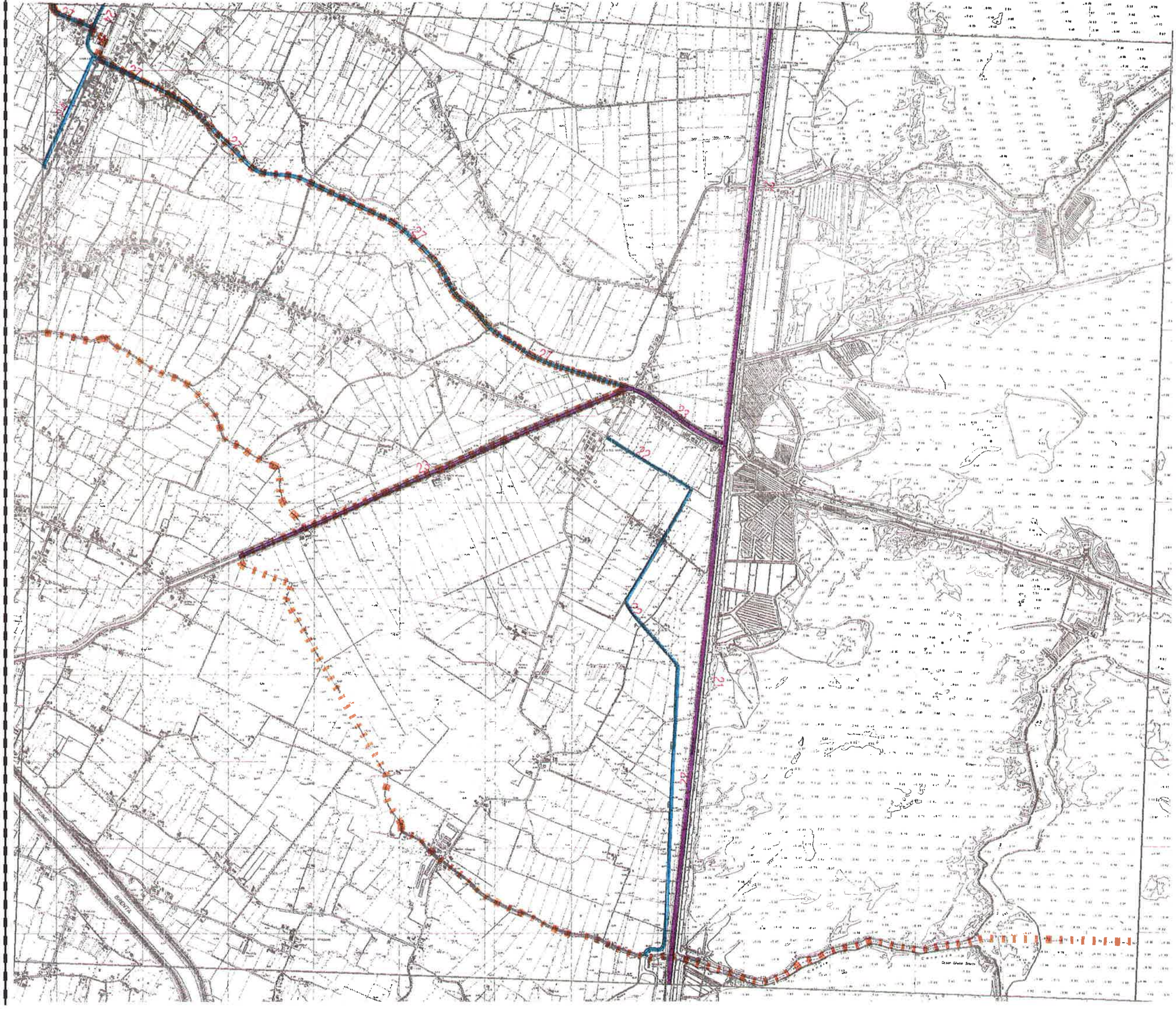

SEZIONE: 148060

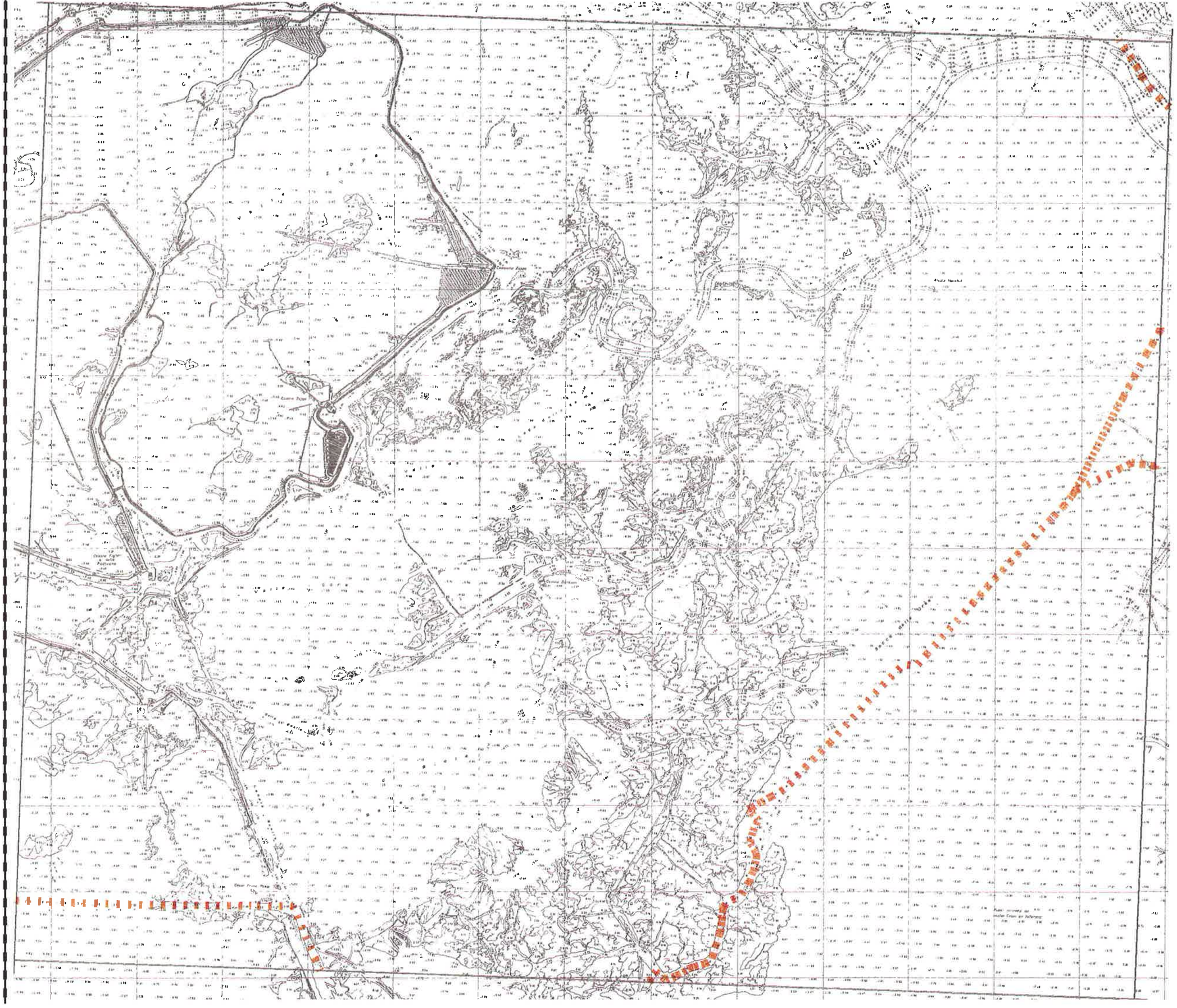

SEZIONE: 148070

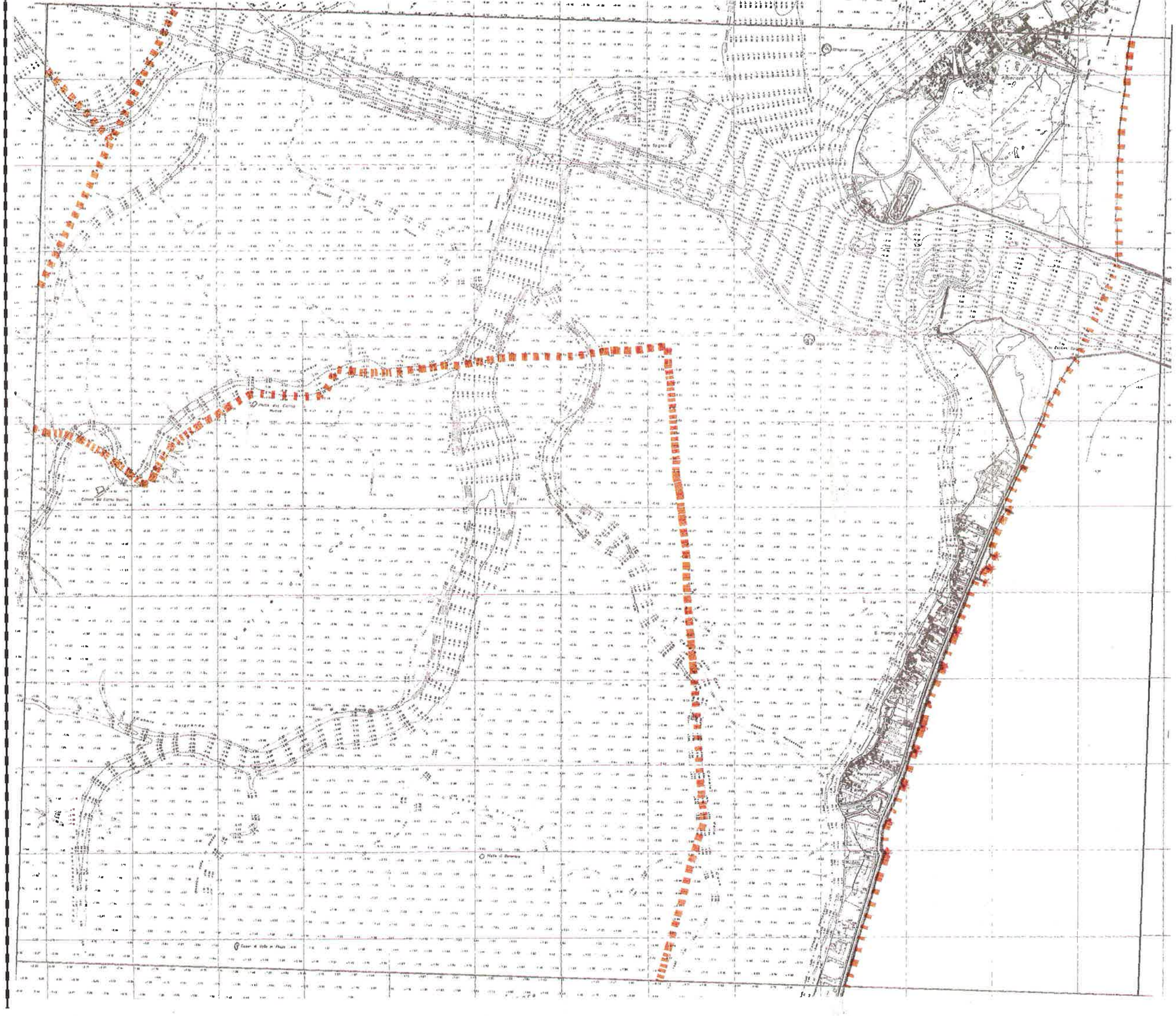

SEZIONE: 148080

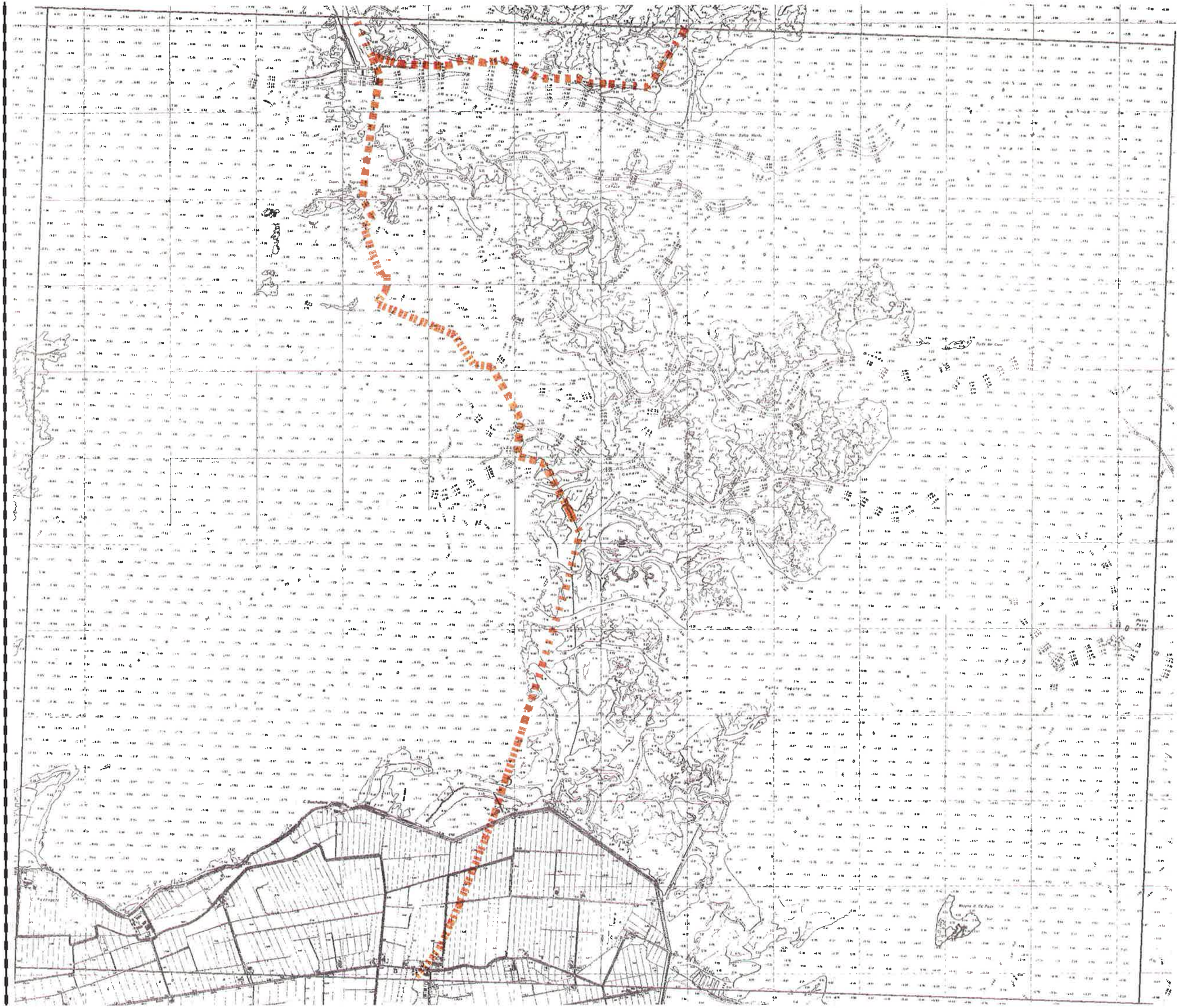

SEZIONE: 148110

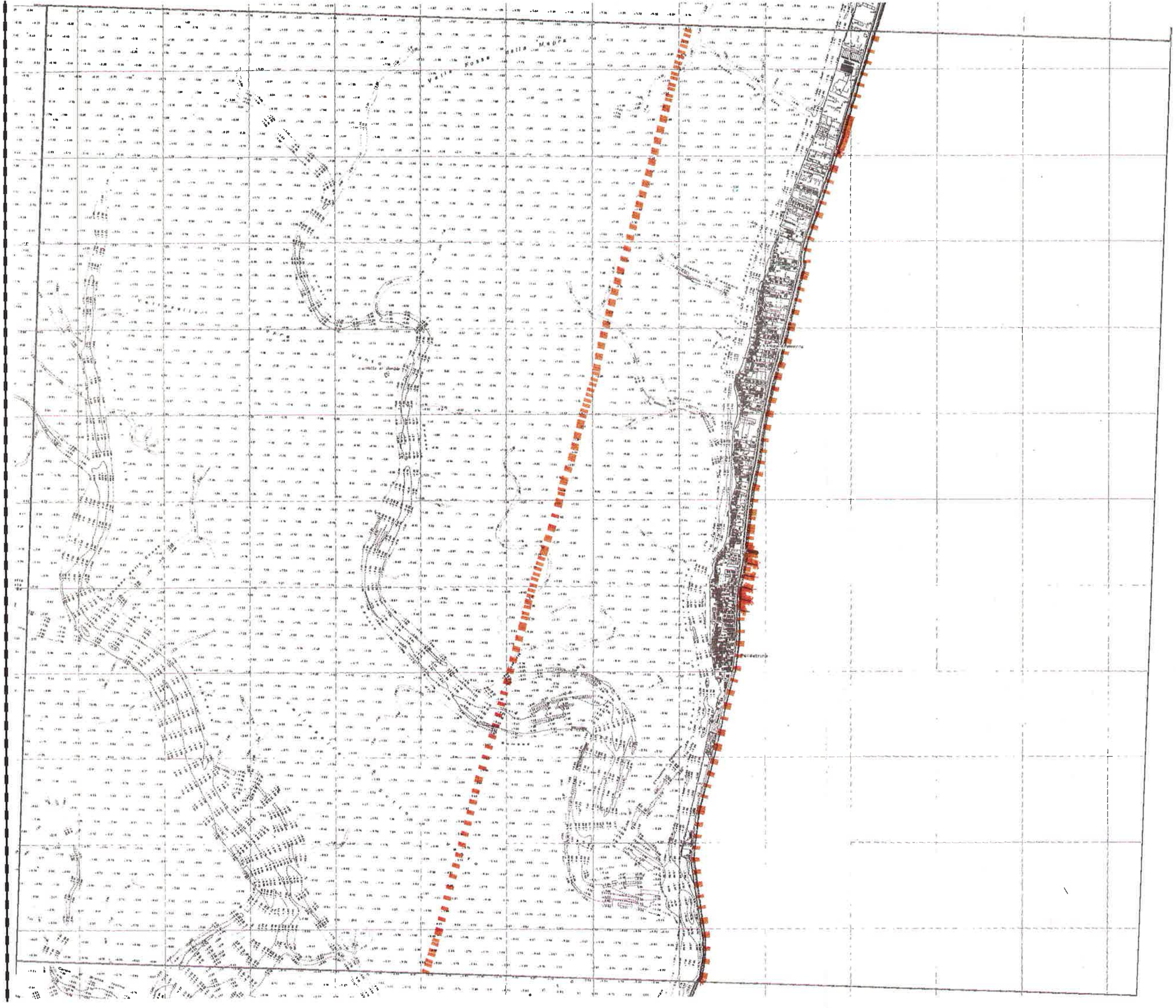

SEZIONE: 148120

SEZIONE: 148130

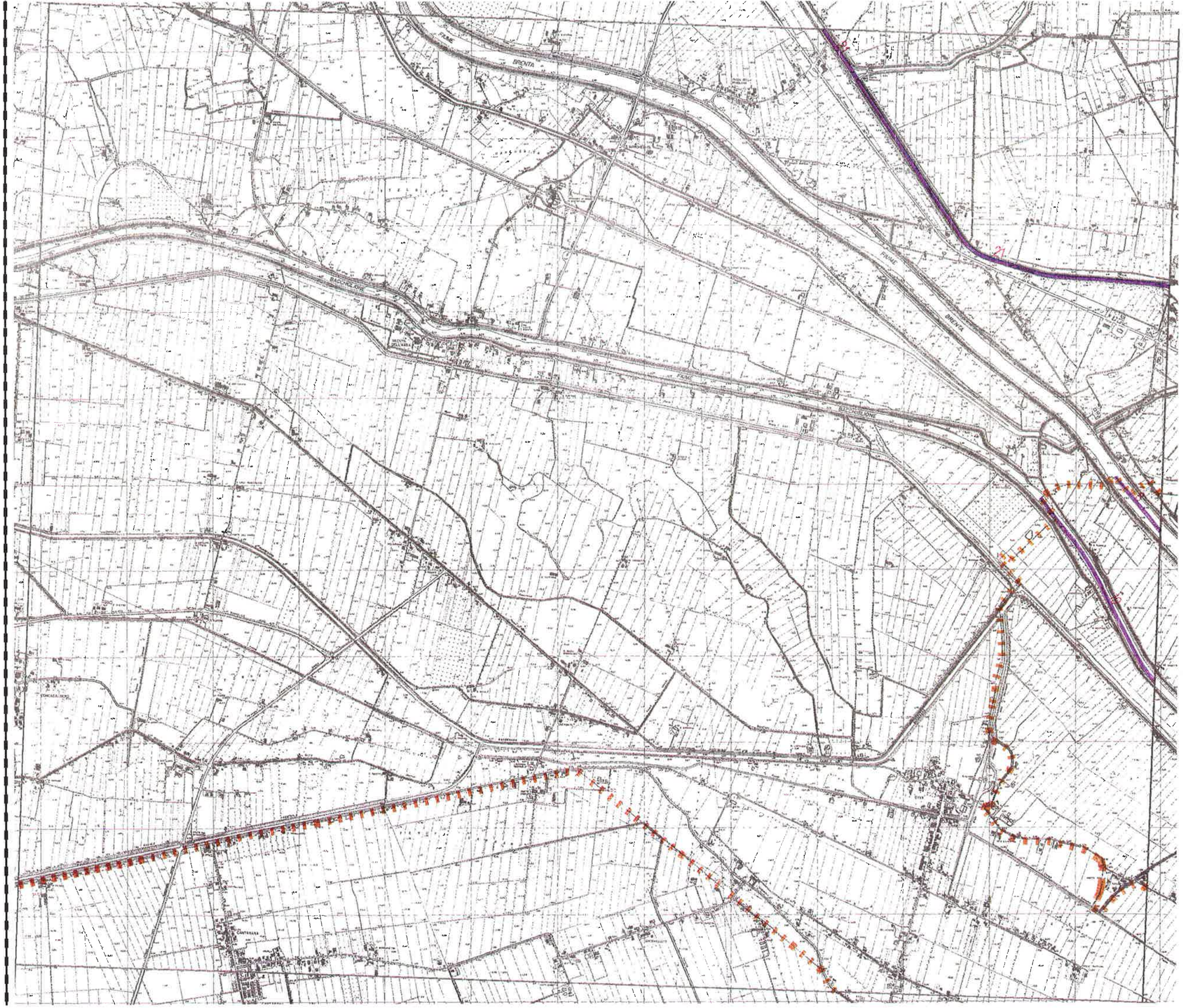

SEZIONE: 148140

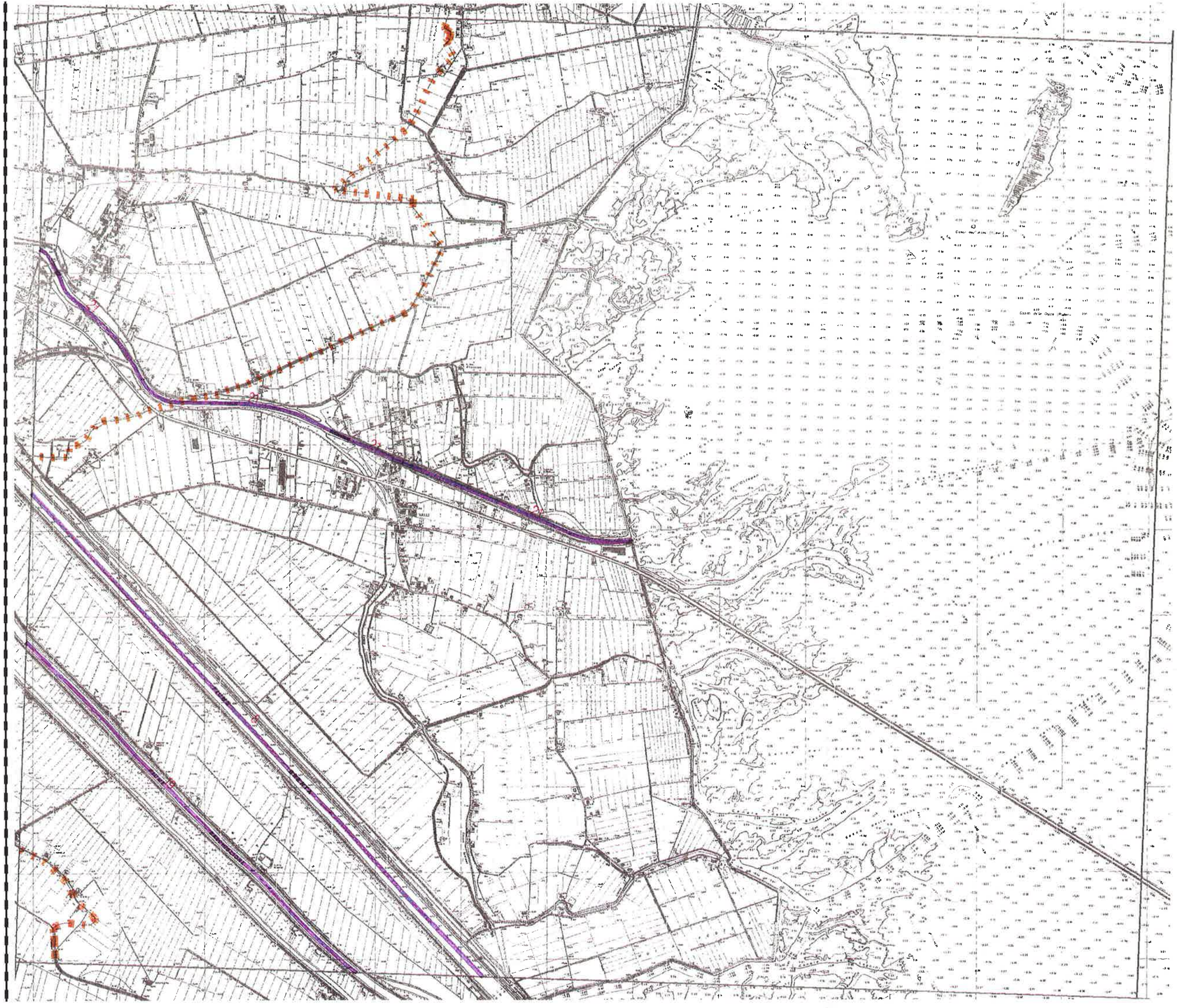

SEZIONE: 148150

SEZIONE: 148160

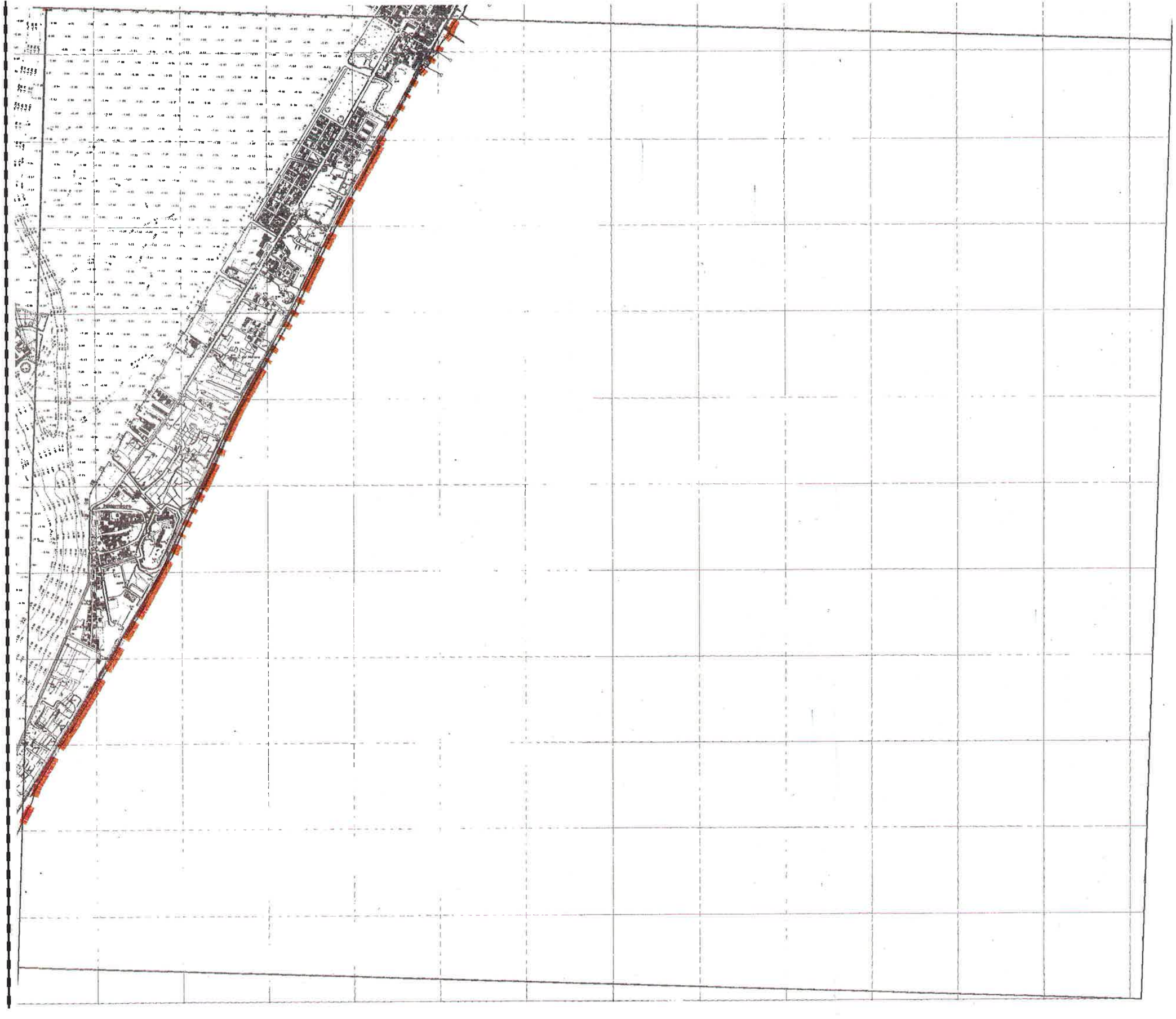

SEZIONE: 149010

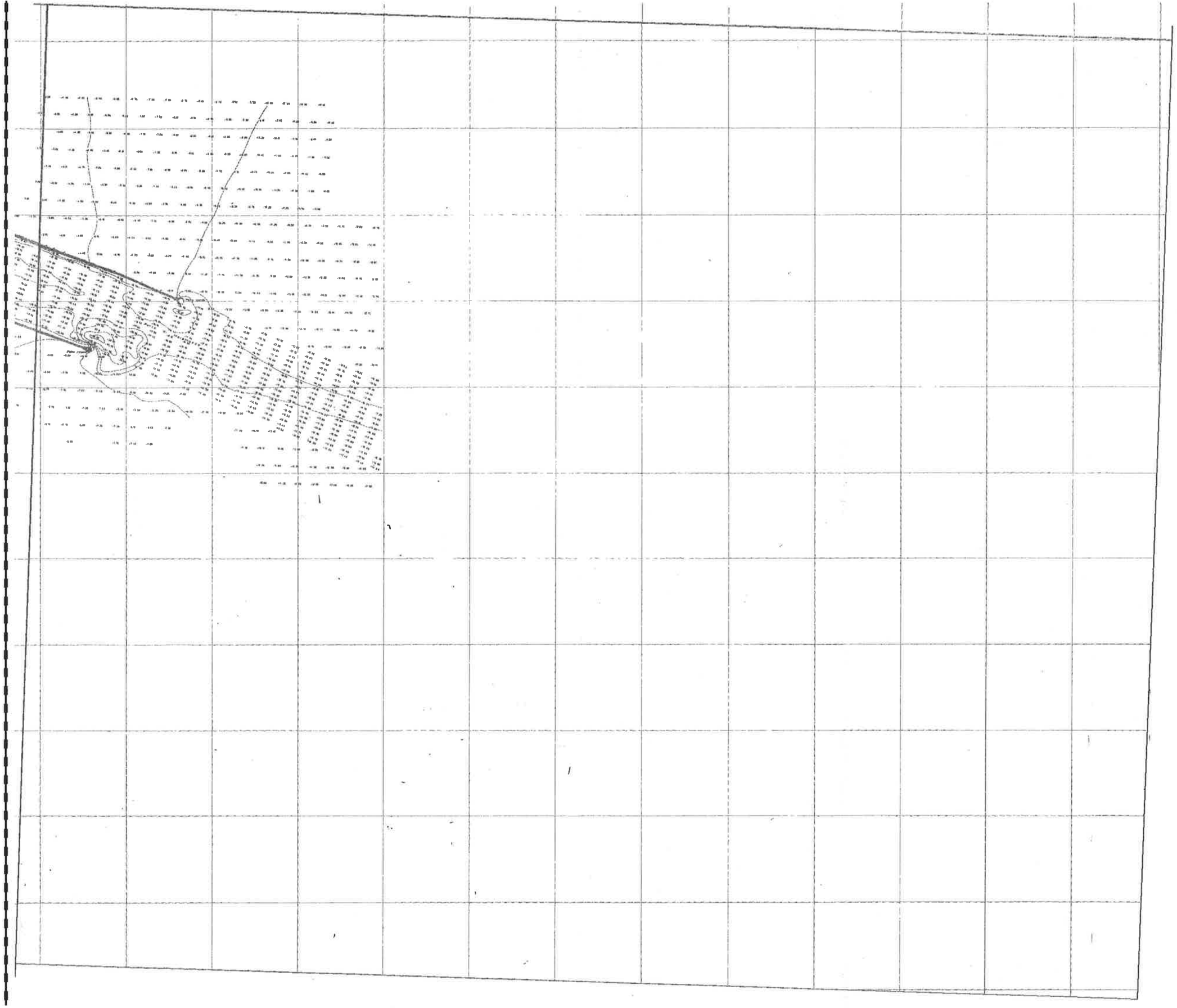

SEZIONE: 149050

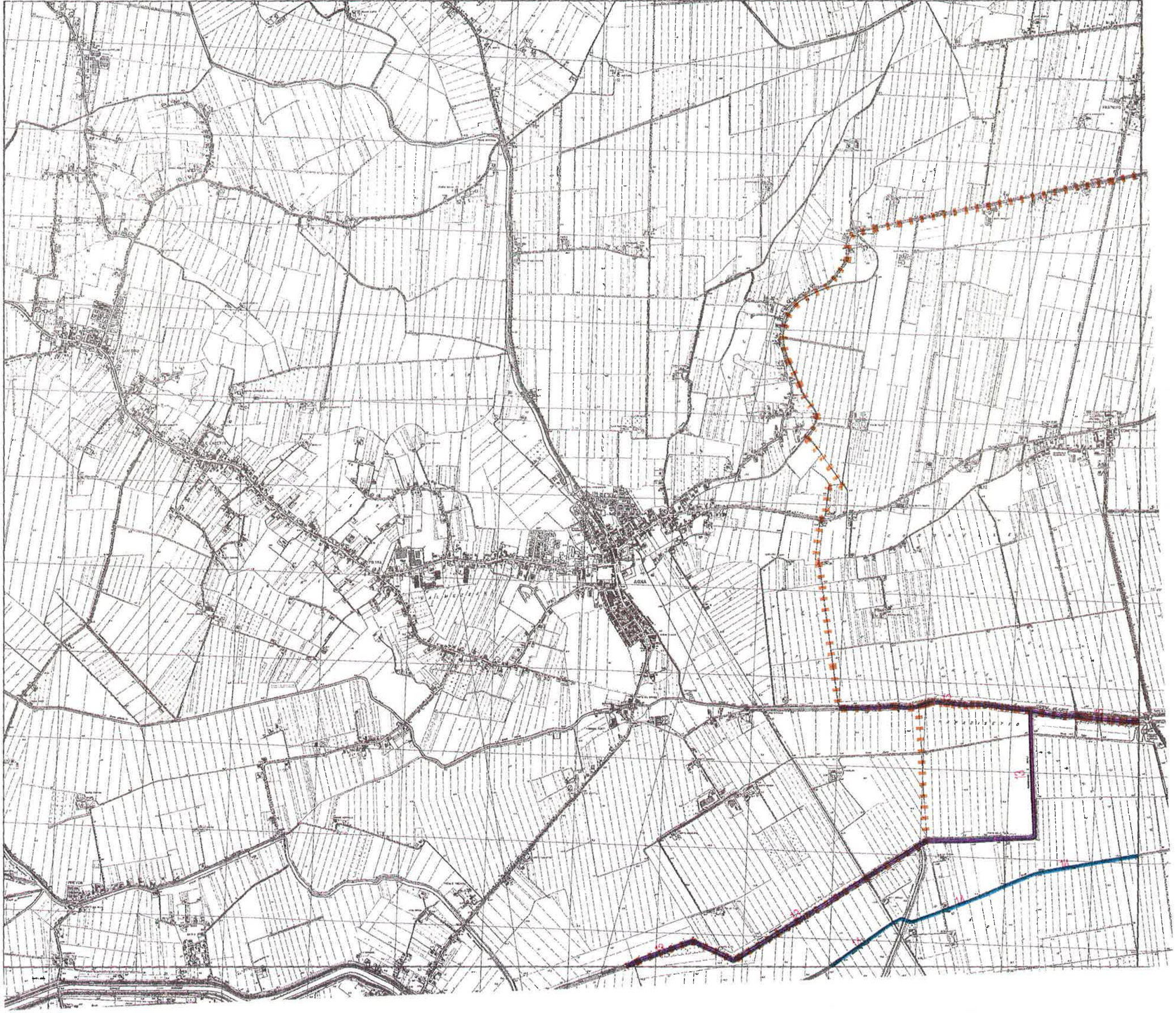

SEZIONE: 168040

SEZIONE: 168080

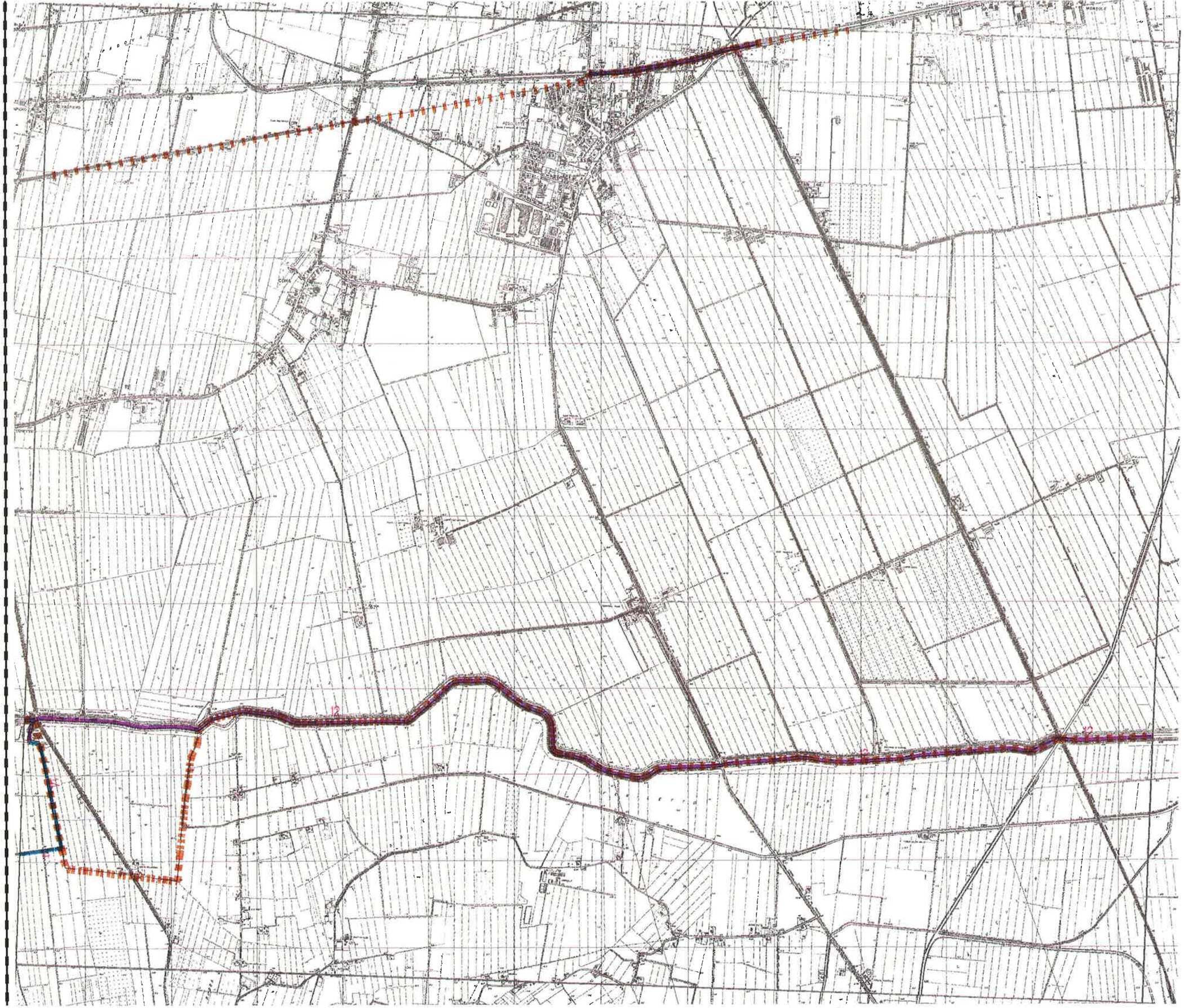

SEZIONE: 169010

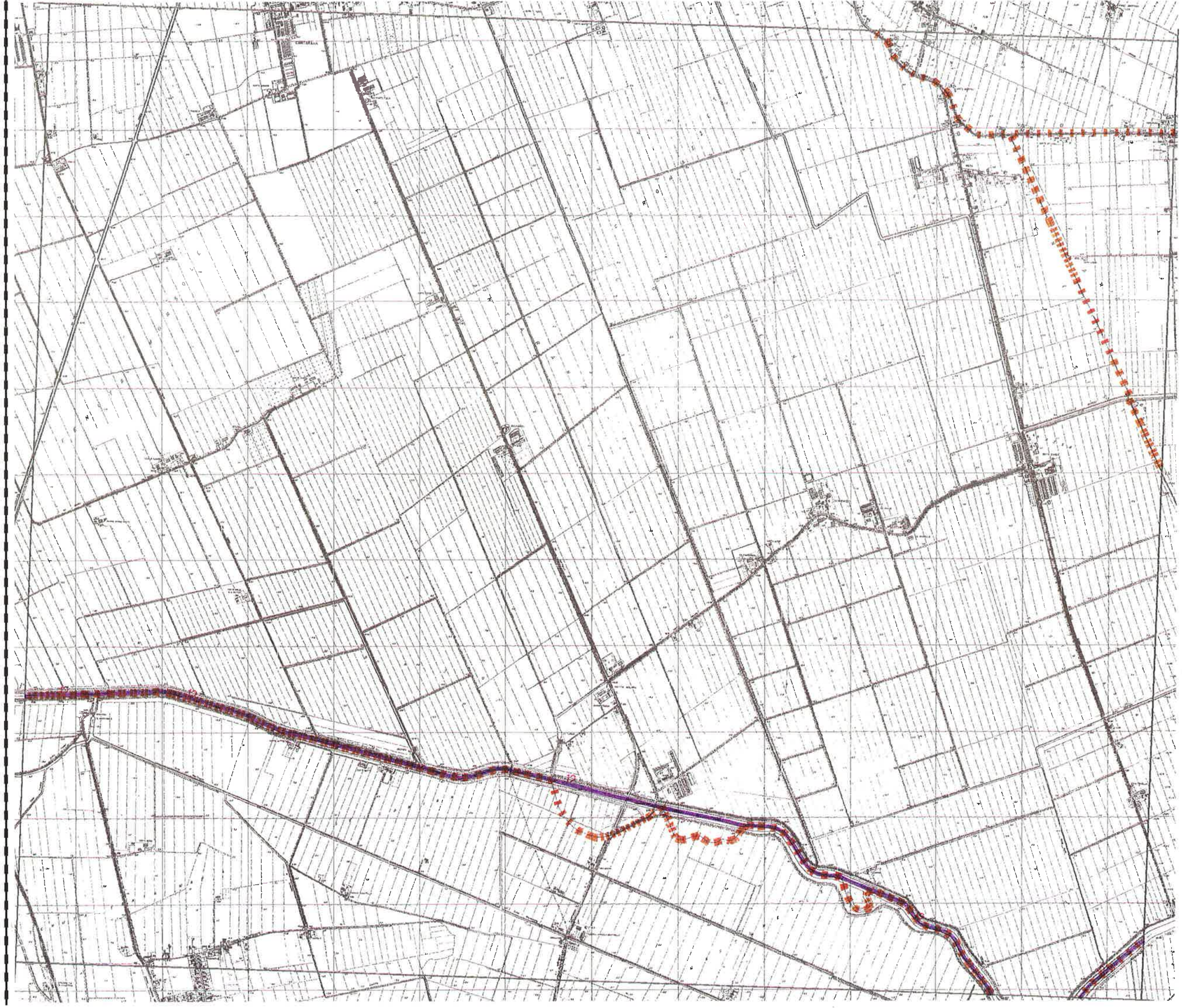

SEZIONE: 169020

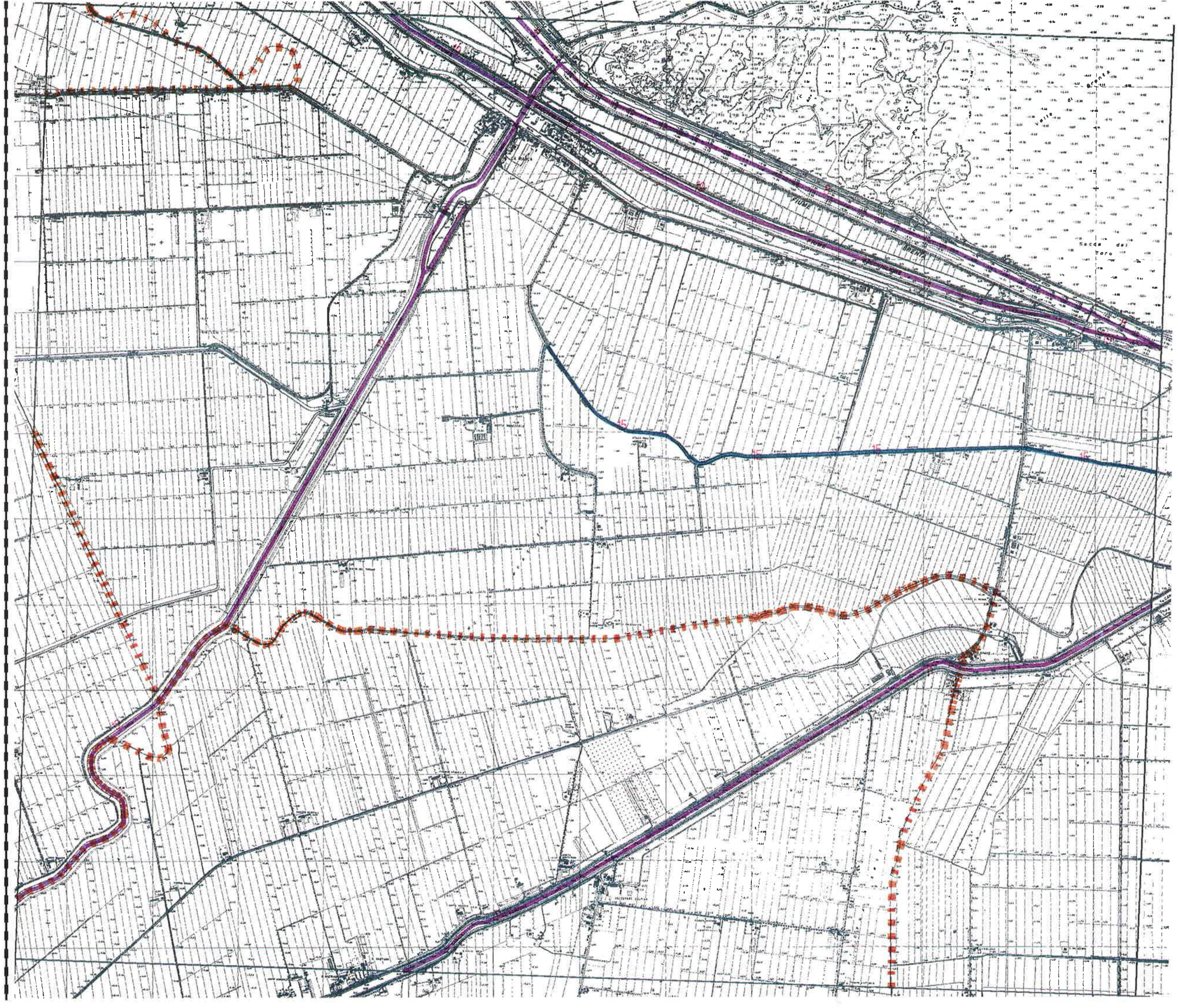

SEZIONE: 169030

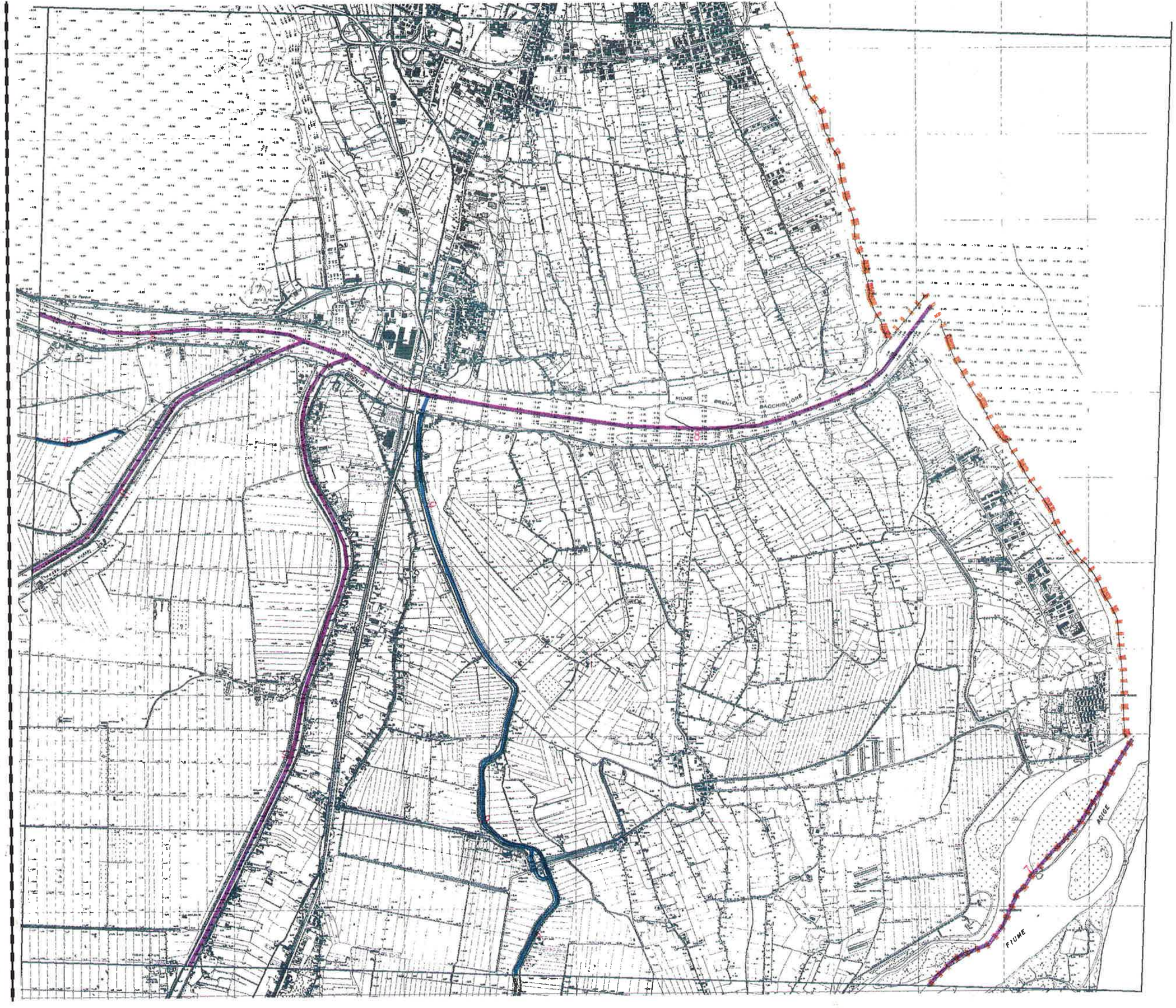

SEZIONE: 169040

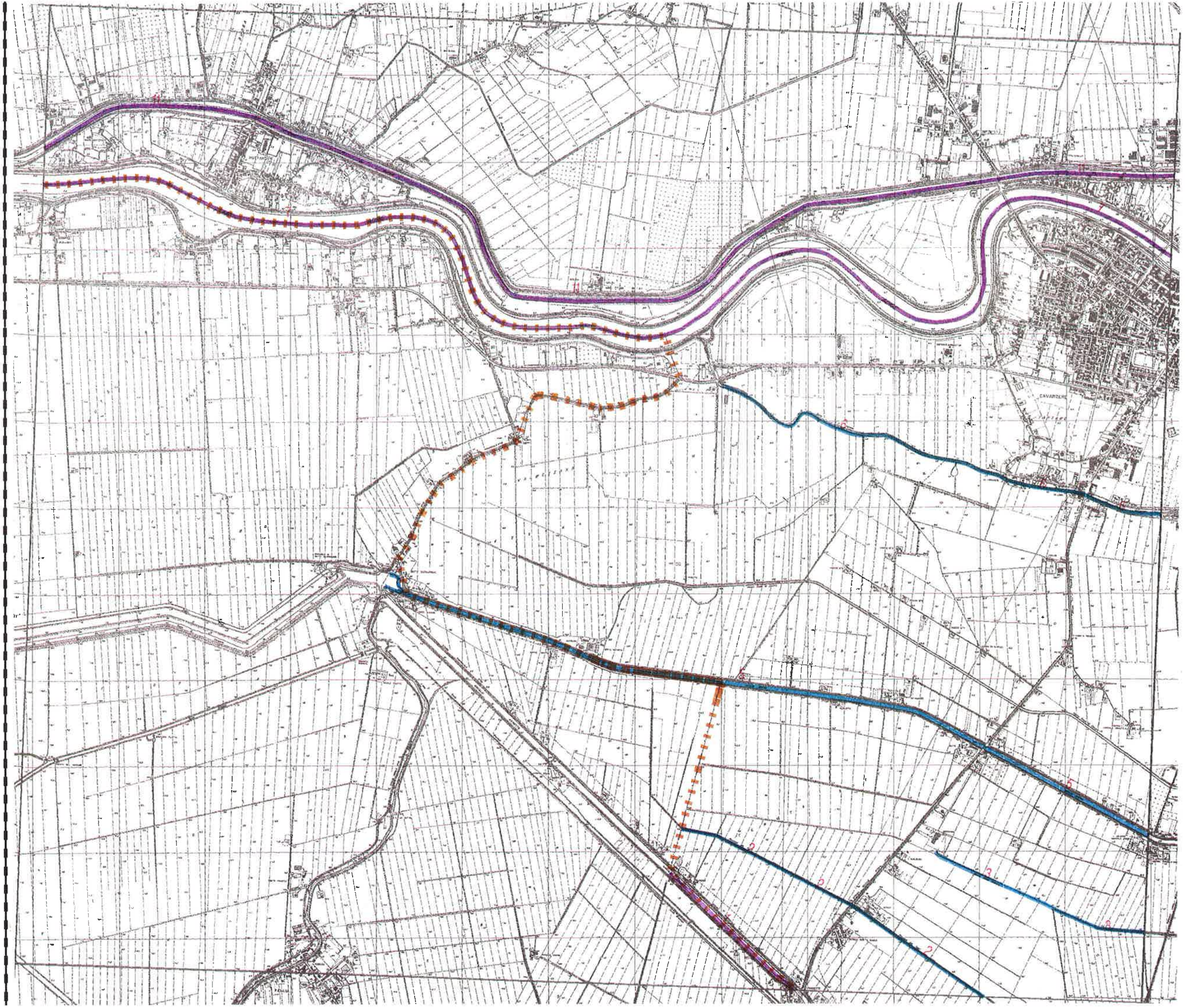

SEZIONE: 169050

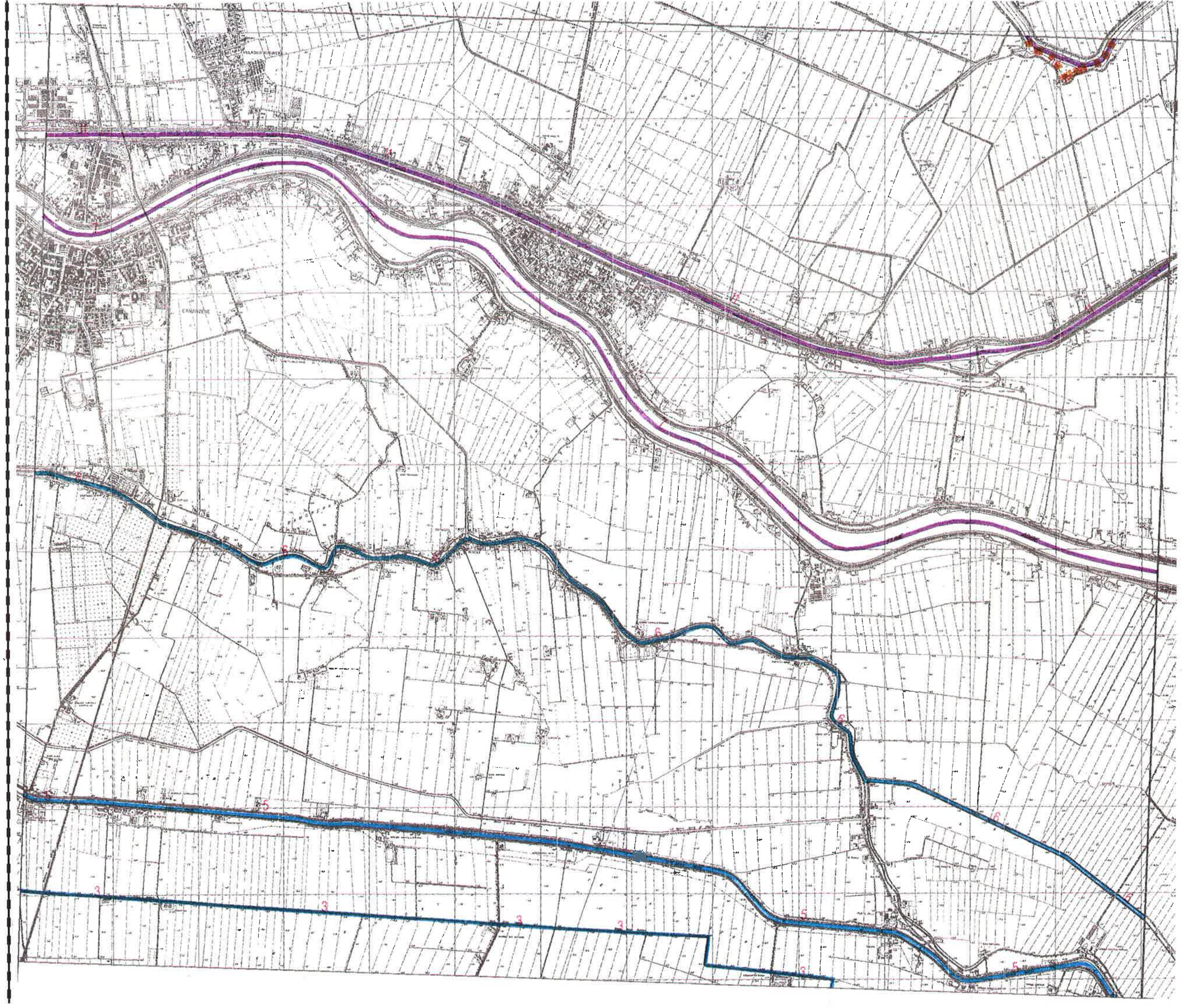

SEZIONE: 169060

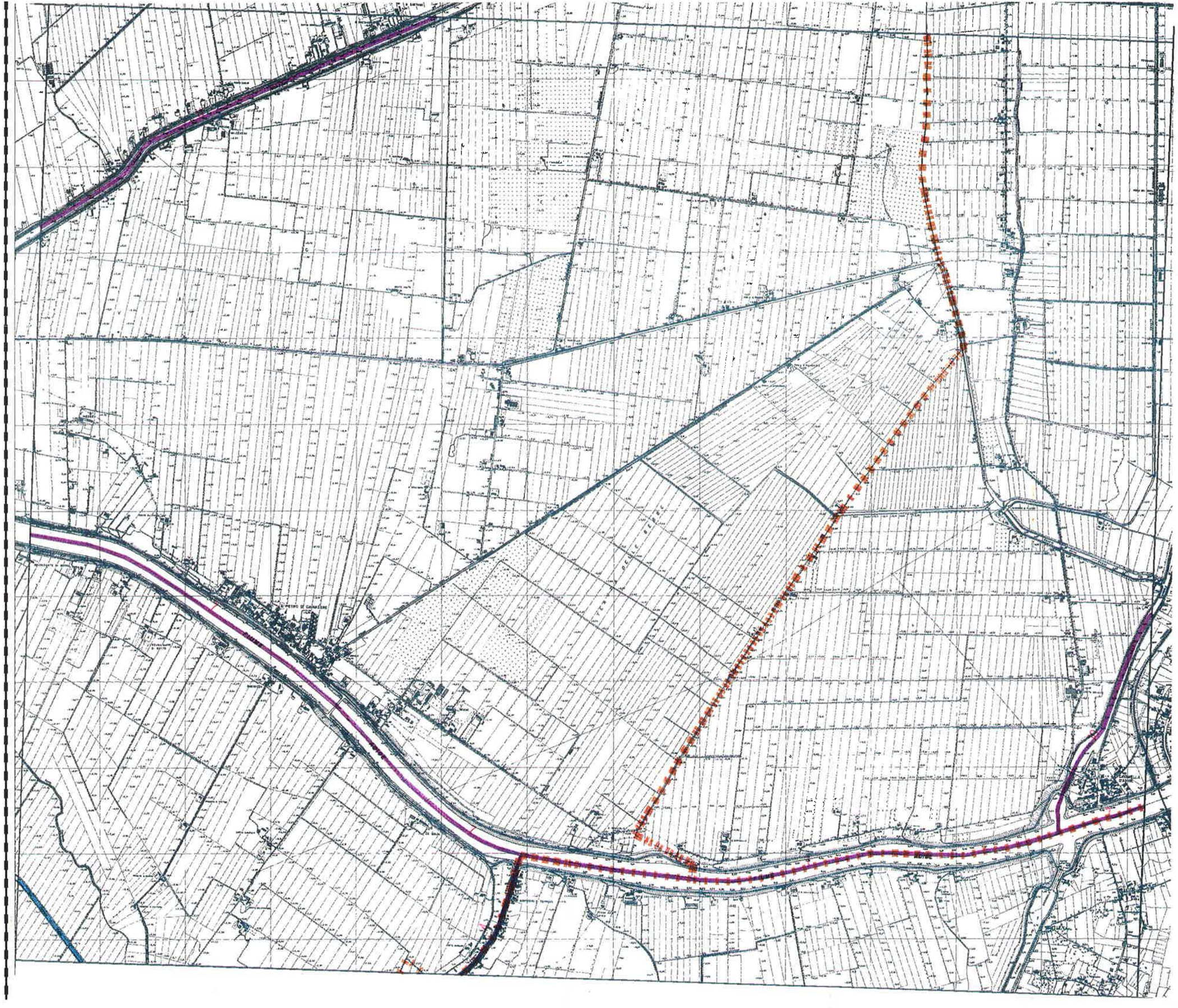

SEZIONE: 169070

SEZIONE: 169090

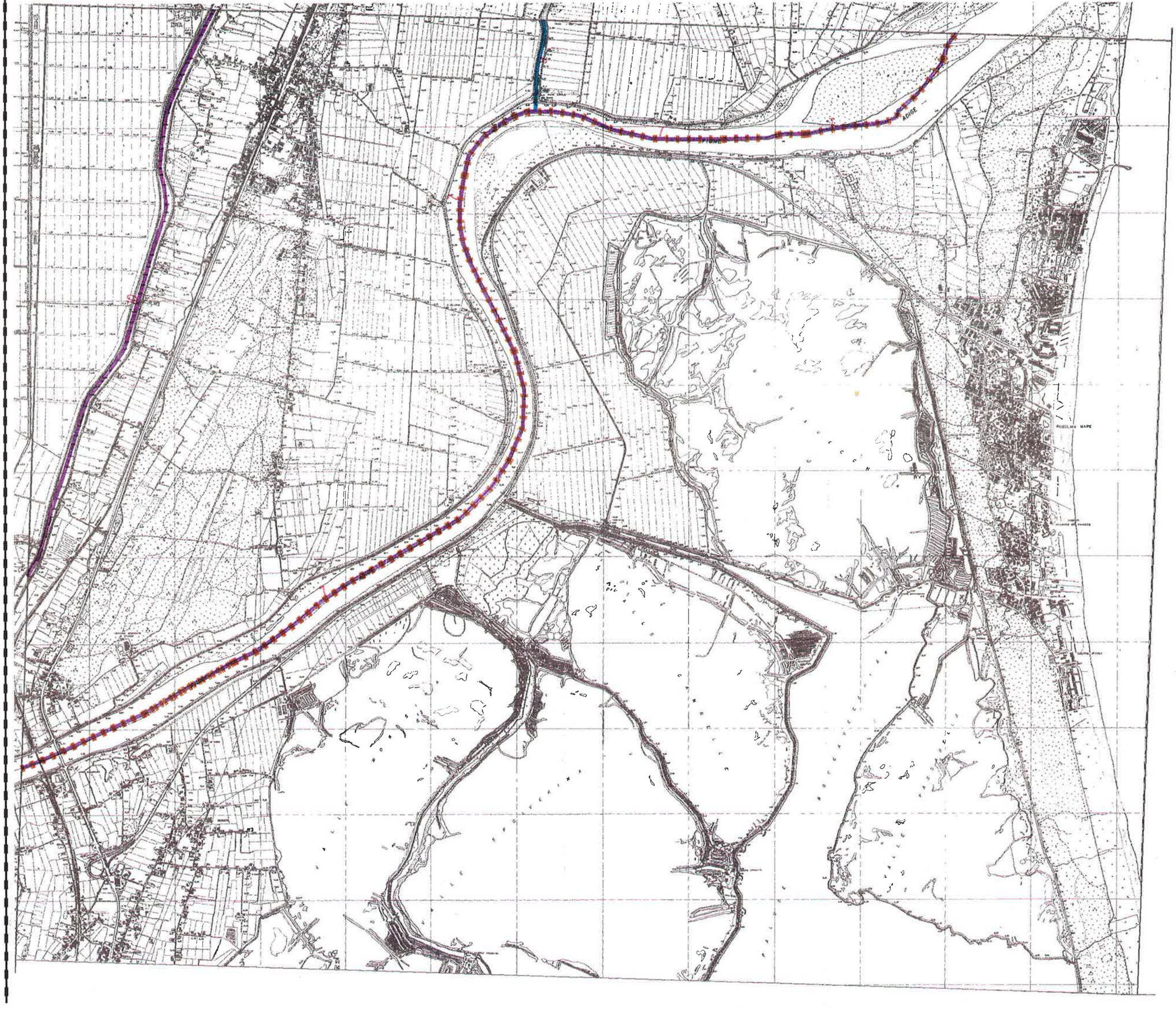

SEZIONE: 169080

SEZIONE: 169100

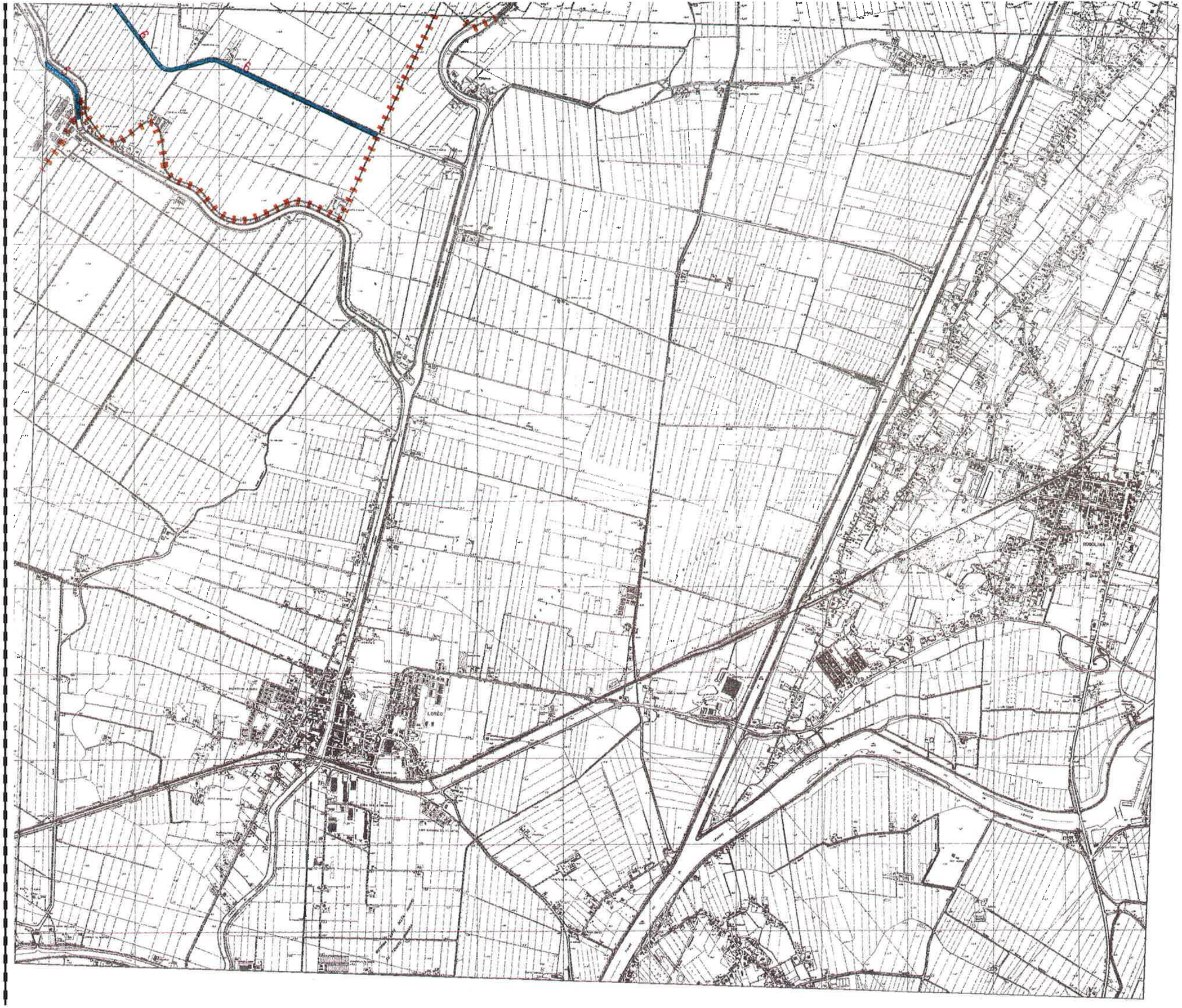

SEZIONE: 169110