



REGIONE DEL VENETO



Fondo per lo Sviluppo e la Coesione PAR Veneto 2007-2013



Asse 5 Sviluppo Locale

INDICE

| | |
|--|---------------------|
| Introduzione | Pag. 5 |
| PARTE I | |
| Asse 5 Sviluppo locale: Linea di intervento 5.2 | Pag. 9 |
| <i>Interventi finanziati con DGR 2653/2014</i> | <i>Pag. 9</i> |
| PARTE II | |
| Asse 5 Sviluppo locale: Linea di intervento 5.3 | Pag. 35 |
| <i>Interventi finanziati con DGR 2117/2013 e DGR 1422/2014</i> | <i>Pag. 45</i> |
| <i>Interventi finanziati con DGR 2654/2014</i> | <i>Pag. 81</i> |
| Conclusione | Pag. 121 |

Introduzione

II PAR FSC Veneto 2007-2013

Il **Fondo per lo Sviluppo e la Coesione (FSC)** è uno strumento finalizzato a dare unità programmatica e finanziaria all'insieme di interventi aggiuntivi a finanziamento nazionale rivolti al riequilibrio economico e sociale fra le diverse aree del Paese. E' stato così ridefinito in base all'art. 4 del D. Lgs. 88/2011, mentre in precedenza veniva denominato Fondo per le Aree Sottoutilizzate (FAS).

Le risorse inizialmente assegnate al Veneto con Delibera CIPE n. 166/2007, pari a 608,729 milioni di euro, sono state rimodulate una prima volta con Delibera CIPE n. 1/2009 e, in un secondo momento, con la Delibera CIPE n. 1/2011 che stabiliva una dotazione finanziaria spettante alla nostra Regione di 513,419 milioni di euro. Una prima proposta di **Programma Attuativo Regionale (PAR)** Veneto per i fondi 2007-2013, approvata dalla Giunta Regionale con Deliberazione n. 2608/2008, è quindi stata revisionata ed approvata nella sua versione vigente con DGR n. 1186 del 26/7/2011, della quale il CIPE ha preso atto con propria Delibera n. 9/2012. Successivamente però sono stati apportati dal governo ulteriori tagli al Programma, l'ultimo dei quali sancito dall'Intesa raggiunta a luglio 2015 in sede di Conferenza Stato Regioni, in conseguenza dei quali l'importo complessivo del FSC 2007-2013 destinato al Veneto è stato definitivamente rideterminato in € 299.669.582,81.

Il PAR FSC Veneto individua 6 Assi prioritari, con corrispondenti obiettivi specifici, declinati a loro volta in diverse Linee di intervento.

L'Asse 5 Sviluppo Locale

L'**Asse 5 Sviluppo Locale**, sulla cui attuazione si concentra il presente elaborato, ha come obiettivo specifico "la riqualificazione del territorio promuovendo i processi di sviluppo e aggregazione locale".

Le linee di intervento su cui si articola l'Asse 5 del PAR sono:

Linea di intervento 5.1 "Attività di servizi sovra-comunali e sostenibili e recupero di siti produttivi ed artigianali di pregio architettonico" (ma a causa dei tagli apportati al Programma, la linea non è stata finanziata);

Linea intervento 5.2 "Progetti integrati di area o di distretto turistici culturali e sostenibili", il cui scopo è di migliorare l'offerta turistico-culturale del territorio in un'ottica di sostenibilità, mediante azioni volte a rendere maggiormente accessibili e fruibili i luoghi del turismo e della cultura ;

Linea intervento 5.3 "Riqualificazione dei centri urbani e della loro capacità di servizio", il cui scopo è di migliorare l'attrattività dei centri urbani con interventi di riqualificazione finalizzati all'innalzamento della qualità degli spazi, rendendoli più funzionali, al fine di accrescerne la vitalità economico-sociale.

La programmazione decentrata dello Sviluppo Locale

Nell'ambito dello Sviluppo locale, il metodo di selezione degli interventi riveste un'importanza fondamentale. In particolare, il coinvolgimento dei principali attori territoriali, che costituiscono un punto di riferimento nello sviluppo delle realtà locali, permette un confronto sugli obiettivi prioritari di sviluppo del territorio e quindi sugli interventi necessari per il raggiungimento degli stessi, consentendo di indirizzare al meglio le risorse disponibili per tale finalità.

La Regione Veneto, per conseguire questo risultato, da anni ha applicato al settore dello Sviluppo locale il metodo della **programmazione decentrata**, coinvolgendo il territorio attraverso il sistema delle Intese programmatiche d'area istituite ai sensi della LR n. 35/2001, mediante l'utilizzo delle risorse stanziare con LR n. 13/1999.

L'attività delle Intese programmatiche d'area, che in sostanza sono ambiti territoriali di programmazione attivati mediante la sottoscrizione di un Protocollo d'Intesa, si concretizza in momenti di concertazione tra soggetti pubblici e parti economiche e sociali, con funzioni di analisi e proposta delle azioni di sviluppo prioritarie per l'area sub-regionale di appartenenza.

In continuità con questa politica, anche nel PAR FSC si è prevista l'attuazione dell'Asse 5 con il metodo della programmazione decentrata, coinvolgendo i soggetti pubblici responsabili di ogni singola area nella selezione e presentazione di progetti condivisi a livello territoriale.

Provvedimenti regionali di finanziamento dell'Asse 5

Con **DGR n. 736 del 21/5/2013** la Giunta Regionale ha approvato un primo bando pubblico per la programmazione delle risorse dell'Asse 5 FSC da destinare alla linea di intervento 5.3, cui ha fatto seguito la **DGR n. 2117 del 19/11/2013** nella quale sono stati individuati 34 interventi ammissibili ex DGR 736/2013, di cui i primi 23 subito finanziabili.

Successivamente, con **DGR n. 1422 del 05/8/2014**, si è provveduto anche allo scorrimento della graduatoria degli interventi ammissibili ma non finanziati con DGR 2117/2013, procedendo con il finanziamento degli ulteriori 11 interventi ammissibili.

Con **DGR n. 1420 del 05/8/2014** sono poi stati approvati altri due bandi (Allegati A e B) per la programmazione di ulteriori risorse FSC da destinare rispettivamente alle linee di intervento 5.2 e 5.3 dell'Asse 5.

A questo provvedimento hanno fatto seguito la **DGR n. 2653 del 29/12/2014** che, per la linea di intervento 5.2, ha individuato 22 interventi finanziabili ex DGR 1420/2014 (bando A) e la **DGR n. 2654 del 29/12/2014** che, per la linea 5.3, ha individuato ulteriori 39 interventi finanziabili ex DGR 1420/2014 (bando B).

Sono pertanto stati ammessi a finanziamento FSC per l'Asse 5 complessivamente 95 interventi, il cui stato di attuazione viene illustrato con la presente pubblicazione.

PARTE I
Asse 5 Sviluppo locale
Linea di intervento 5.2

**Progetti integrati di area e di distretto turistici
culturali e sostenibili**

DGR 1420/2014
bando A

Interventi finanziati con
DGR 2653/2014

DGR n. 1420/2014

DGR n. 1420 del 05/8/2014 "Programma Attuativo Regionale del Fondo per lo Sviluppo e la Coesione - PAR FSC Veneto 2007-2013. Asse 5 Sviluppo locale - Linee di intervento 5.2 e 5.3. Approvazione dei bandi per la selezione degli interventi finanziabili".

Allegato A (bando A): Attuazione linea di intervento 5.2 "Progetti integrati di area e di distretto turistici culturali e sostenibili".

Tipologie ammissibili: interventi rivolti al miglioramento dell'accessibilità e fruibilità di specifici, ben individuati e circoscritti siti di interesse turistico e attrattori culturali, principalmente riconducibili alle seguenti azioni:

- rimozione di ostacoli fisici che limitano o impediscono la piena mobilità degli utenti, in particolare di soggetti con una ridotta o impedita capacità motoria;
- introduzione e installazione di accorgimenti e segnalazioni per l'orientamento e la riconoscibilità dei luoghi e delle fonti di pericolo, in particolar modo per i non vedenti, gli ipovedenti e gli audiolesi.

Istruiti per la linea 5.2 complessivamente 42 progetti.

DGR n. 2653/2014

DGR n. 2653 del 29/12/2014 "Programma Attuativo Regionale del Fondo per lo Sviluppo e la Coesione - PAR FSC Veneto 2007-2013. Asse 5 Sviluppo locale - Linea di intervento 5.2 Progetti integrati di area e di distretto turistici culturali e sostenibili. Individuazione degli interventi finanziabili ex DGR n. 1420/2014".

Individuati 22 interventi ammissibili a finanziamento FSC per un importo complessivo di € 6.120.606,00.

| area | beneficiario | DGR 2653/2014 - opera finanziata | costo totale | contributo FSC |
|---------------------------------------|---|--|---------------------|---------------------|
| Risorgive | Comune di Caldogno | Sistemazione dei vialetti del parco di Villa Caldogno | 159.000,00 | 109.710,00 |
| Marca Trevigiana | Comune di Treviso | Eliminazione delle barriere architettoniche in alcuni percorsi pedonali del centro storico di Treviso | 375.000,00 | 225.000,00 |
| Venezia Orientale | Comune di Quarto d'Altino | Realizzazione di un percorso pedonale di collegamento tra il centro di Altino e il nuovo Museo Archeologico con eliminazione delle barriere architettoniche | 338.616,00 | 304.754,00 |
| Montello Piave Sile | Comune di Trevignano | Sistemazione area esterna Villa Onigo - 1° stralcio | 130.000,00 | 105.000,00 |
| Bassa Padovana | Comune di Este | Este senza barriere - progetto di riqualificazione dell'area del Castello nel centro storico di Este | 420.000,00 | 336.000,00 |
| Riviera del Brenta | Comune di Stra | SuperAbile - Intervento di creazione di percorsi di accesso facilitato dal piano acqueo al piano stradale, per favorire la fruibilità dei siti di interesse culturale da parte di soggetti con ridotta capacità motoria | 160.000,00 | 144.000,00 |
| Campo-sampierese | Federazione Comuni Camposampierese | Il Cammino di Sant'Antonio accessibile a tutti | 505.000,00 | 398.950,00 |
| Prealpi Bellunesi | Provincia di Belluno | Sensi: Musei senza barriere - Miglioramenti dell'accessibilità fisica per consentire la completa fruizione di alcune realtà museali dell'Ipa Prealpi bellunesi | 440.000,00 | 396.000,00 |
| Opitergino Mottense | Comune di Ponte di Piave | Riqualificazione, sistemazione e accessibilità della casa di cultura "Goffredo Parise" | 150.000,00 | 120.000,00 |
| Area Berica | Comune di Sossano (poi Unione Comuni Basso Vicentino) | Interventi per il miglioramento dell'accessibilità e della fruibilità museo civico "storia e memoria" di Colloredo | 140.000,00 | 112.000,00 |
| Dolomiti Venete | Comune di Alleghe | Riqualificazione itinerario "Giro del Lago" nei Comuni di Alleghe e Rocca Pietore | 430.000,00 | 387.000,00 |
| Miranese | Comune di Mirano | Interventi mirati al miglioramento dei parchi storici Belvedere - XXV Aprile e Villa Morosini | 400.000,00 | 340.000,00 |
| Pedemontana del Brenta | Comune di Nove | Riqualificazione e miglioramento dell'accessibilità turistica tra i due siti storici del museo civico della ceramica "De Fabris" | 450.000,00 | 378.000,00 |
| Miranese | Comune di Salzano | Villa-filanda Romanin-Jacur e Museo della seta e della filatura: piena accessibilità e ampia fruibilità di un complesso unico nel suo genere | 120.000,00 | 107.500,00 |
| Alto Vicentino | Comune di Santorso | Percorsi di turismo sostenibile nell'alto vicentino: la multimedialità al servizio delle diversità | 220.000,00 | 198.000,00 |
| Montello Piave Sile | Comune di Crocetta del Montello | Museo del 900 e della Grande Guerra di Crocetta del Montello - Intervento di miglioramento dell'accessibilità e fruibilità | 400.000,00 | 360.000,00 |
| Prealpi Bellunesi | Provincia di Belluno | Sensi: Musei senza barriere - Sistemi tecnologici per favorire la fruizione delle realtà museali dell'Ipa delle Prealpi Bellunesi ai disabili sensoriali e ad altre fasce deboli | 339.676,00 | 305.708,00 |
| Dolomiti Venete | Comune di Vodo di Cadore | Valorizzazione dell'antica Strada Regia a fini turistico -ambientali, con interventi volti al miglioramento dell'accessibilità e fruibilità | 400.000,00 | 320.000,00 |
| Montagna Veronese | Comune di Sant'Ambrogio di Valpolicella | Restauro di Villa Bassani Brenzoni - Progetto per il Museo del Vino - Eliminazione delle barriere architettoniche per il turismo sostenibile - Quarto lotto Primo stralcio - Piano interrato e piano terra | 398.740,00 | 358.740,00 |
| Pedemontana del Grappa e dell'Asolano | Comune di Possagno | Percorso ciclo-pedonale di via Campet, di accesso al complesso canoviano | 392.805,00 | 314.244,00 |
| Terre Alte della Marca Trevigiana | Comune di Codognè | Intorno ad un frutto antico, la mela cotogna d'oro e la civiltà delle ville venete - Interventi per migliorare la visibilità e l'accessibilità delle ville venete e la valorizzazione turistica della tipicità locale | 450.000,00 | 400.000,00 |
| Ovest Vicentino | Comune di Montebelluna | Lavori di restauro conservativo mura e messa a norma del castello di Romeo per abbattimento barriere architettoniche, miglioramento ricettività, viabilità pedonale e vie d'esodo, finalizzata all'uso della struttura storica per spettacoli culturali, teatrali, artistici e cinematografici | 450.000,00 | 400.000,00 |
| Totale | | | 7.268.837,00 | 6.120.606,00 |

Soggetto attuatore: *Comune di Caldogno*

Intesa Programmatica d'Area: Risorgive

Titolo intervento: Sistemazione dei vialetti del parco di Villa Caldogno

Localizzazione: Caldogno (VI)

Codice monitoraggio: VE52P001

CUP: D44E14000420004

Costo complessivo iniziale: € 159.000,00

Contributo FSC: € 109.710,00

Stato attuazione: presentata rendicontazione finale

Periodo lavori: 16/5/2016 - 01/9/2016

Chiusura intervento: 30/9/2017 (data prevista)

Avanzamento della spesa: 98,6 %

Rifacimento dei vialetti del parco esterno del complesso palladiano, con sostituzione dell'attuale ghiaino con nuova pavimentazione costituita da malta cementizia e inerte di pietra naturale con colorazioni tenui, a bassa porosità, con buona resistenza agli effetti del gelo e disgelo, antisdrucchiolo, indeformabile sotto carico ad alte temperature. Il tutto al fine di garantire una migliore fruibilità al pubblico, in particolare a soggetti con ridotte capacità motorie. Prevista anche la realizzazione dell'impianto di illuminazione e la posa di faretti segna passo posti lungo il lato destro dei vialetti.



Soggetto attuatore: *Comune di Treviso*


Intesa Programmatica d'Area: Marca Trevigiana

Titolo intervento: Eliminazione delle barriere architettoniche in alcuni percorsi pedonali del centro storico di Treviso

Localizzazione: Treviso
Codice monitoraggio: VE52P002
CUP: E47H13009410004

Costo complessivo iniziale: € 375.000,00
Contributo FSC: € 225.000,00
Stato attuazione: presentata rendicontazione finale
Periodo lavori: 03/3/2016 - 17/02/2017
Chiusura intervento: 30/9/2017 (data prevista)
Avanzamento della spesa: 87,1 %

Percorsi in centro città, da Piazza Borsa alla Riviera Santa Margherita e Università, da Piazza dei Signori a Museo Santa Caterina e Ca' dei Carraresi, da Piazza dei Signori alla stazione e al teatro. Adeguamento degli incroci semaforizzati con cicalini acustici e con segnaletica tattile. Adeguamento marciapiedi e aiuole, segnalazione tattile zone sicure.



Soggetto attuatore: *Comune di Quarto d'Altino*

Intesa Programmatica d'Area: Venezia Orientale

Titolo intervento: Realizzazione di un percorso pedonale di collegamento tra il centro di Altino e il nuovo Museo Archeologico con eliminazione delle barriere architettoniche

Localizzazione: Quarto d'Altino (VE)

Codice monitoraggio: VE52P003

CUP: J51B14000310005

Costo complessivo iniziale: € 338.616,00 (353.000,00 con approvazione prog.es.)

Contributo FSC: € 304.754,00

Stato attuazione: presentata rendicontazione finale

Periodo lavori: 04/4/2016 - 31/8/2016

Chiusura intervento: 30/9/2017 (data prevista)

Avanzamento della spesa: 88,5 %

Realizzazione di marciapiede che dal centro di Altino collega alla nuova sede del Museo Archeologico Nazionale, con eliminazione di ostacoli e dislivelli, creazione di un percorso tattile per ipovedenti al fine di indicare la dislocazione dei vari servizi, la posizione dei pali delle fermate di mezzi pubblici, gli attraversamenti pedonali.



Soggetto attuatore: *Comune di Trevignano*


Intesa Programmatica d'Area: Montello Piave Sile

Titolo intervento: Sistemazione area esterna Villa Onigo - 1° stralcio

Localizzazione: Trevignano (TV)
Codice monitoraggio: VE52P004
CUP: G39H11000530004

Costo complessivo iniziale: € 130.000,00
Contributo FSC: € 105.000,00
Stato attuazione: presentata rendicontazione finale
Periodo lavori: 11/01/2016 - 13/5/2016
Chiusura intervento: 30/9/2017 (data prevista)
Avanzamento della spesa: 95,2 %

Sistemazione dell'area di pertinenza di Villa Onigo, con il recupero di zona già destinata a parcheggio attualmente degradata e non idonea all'uso di persone diversamente abili. Sostituzione pavimentazione esistente in grigliato erboso con altra in cubetti di porfido. Adeguamento dell'impianto di smaltimento delle acque meteoriche e dell'illuminazione esterna.



Soggetto attuatore: *Comune di Este*

Intesa Programmatica d'Area: Bassa Padovana

Titolo intervento: Este senza barriere-progetto di riqualificazione dell'area del Castello nel centro storico di Este

Localizzazione: Este (PD)
Codice monitoraggio: VE52P005
CUP: F44H14000650006

Costo complessivo iniziale: € 420.000,00 (in seguito aggiornato a 433.000,00)
Contributo FSC: € 336.000,00
Stato attuazione: esecuzione lavori
Periodo lavori: 28/4/2016 - in corso
Chiusura intervento: 31/12/2017 (data prevista)
Avanzamento della spesa: 75,4 %

Intervento per migliorare l'accesso al castello di Este, con realizzazione di un percorso in trachite (attualmente in ghiaia) per consentire l'accesso anche a portatori di handicap nell'area del giardino, ove si tengono concerti ed eventi vari. Previsto inoltre l'acquisto di due carrozzine elettriche in grado di superare pendenze superiori all'8%, per garantire l'accesso anche alle aree più elevate del castello.



Soggetto attuatore: *Comune di Stra*

Intesa Programmatica d'Area: Riviera del Brenta

Titolo intervento: SuperAbile - Intervento di creazione di percorsi di accesso facilitato dal piano acqueo al piano stradale, per favorire la fruibilità dei siti di interesse culturale da parte di soggetti con ridotta capacità motoria

Localizzazione: Stra (VE)
Codice monitoraggio: VE52P006
CUP: H47H14001250006

Costo complessivo iniziale: € 160.000,00
Contributo FSC: € 144.000,00
Stato attuazione: presentata rendicontazione finale
Periodo lavori: 14/3/2016 - 09/9/2016
Chiusura intervento: 30/9/2017 (data prevista)
Avanzamento della spesa: 95,9 %

Creazione di percorsi per persone con ridotte capacità motorie, acustiche e visive, per garantirne l'accessibilità anche via acqua ai complessi monumentali posti sulla riva nord del Naviglio Brenta. Adeguamento di rampa di accesso all'ex pescheria, modifica attracco fluviale del ponte Torresino per l'accessibilità ai disabili, realizzazione di attraversamenti pedonali semaforizzati.



Soggetto attuatore: **Federazione dei Comuni
del Camposampierese**

Intesa Programmatica d'Area: Camposampierese

Titolo intervento: Il Cammino di Sant'Antonio accessibile a tutti

Localizzazione: Borgoricco e Camposampiero (PD)
Codice monitoraggio: VE52P007
CUP: D24E14000430006

Costo complessivo iniziale: € 505.000,00
Contributo FSC: € 398.950,00
Stato attuazione: in attesa di collaudo
Periodo lavori: 31/5/2016 - 30/6/2017
Chiusura intervento: 31/12/2017 (data prevista)
Avanzamento della spesa: 66,9 %

Interventi nei Comuni di Borgoricco e Camposampiero al fine di rendere maggiormente accessibile e fruibile anche ai disabili il percorso dal valore religioso-simbolico definito "Cammino di Sant'Antonio" lungo il Muson dei Sassi, che costituisce un luogo del turismo e della cultura locale. A Borgoricco realizzazione di pista ciclopedonale di completamento di un tratto allo stato attuale non servito da nessuna infrastruttura, che consenta a tutti la circolazione in sicurezza con superamento del dislivello in essere. A Camposampiero bonifica dell'area ex ecocentro con realizzazione di un parco fruibile anche da persone disabili, creazione di struttura ricettiva sostenibile con funzioni di piccolo ristoro e spazio museale, formazione di uno spazio verde attrezzato a parco giochi anche per bambini con ridotte capacità motorie.



Soggetto attuatore: *Provincia di Belluno*

Intesa Programmatica d'Area: Prealpi Bellunesi

Titolo intervento: Sensi: Musei senza barriere - Miglioramenti dell'accessibilità fisica per consentire la completa fruizione di alcune realtà museali dell'Ipa Prealpi bellunesi

Localizzazione: *Belluno, Feltre e Cesiomaggiore (BL)*

Codice monitoraggio: VE52P008

CUP: F22C14000130009

Costo complessivo iniziale: € 440.000,00

Contributo FSC: € 396.000,00

Stato attuazione: esecuzione lavori

Periodo lavori: 14/4/2016 - in corso

Chiusura intervento: 31/12/2017 (data prevista)

Avanzamento della spesa: 57,1 %

Realizzazione di 3 interventi al fine di rendere accessibili gli spazi museali interessati e permettere la piena mobilità e fruibilità anche ad utenti con ridotta o impedita capacità motoria. A Belluno sistemazione spazi esterni di palazzo Bembo, installazione ascensore interno con percorso tattile; a Feltre ascensore nella sede del Museo Civico Comunale e adeguamento ingresso; a Cesiomaggiore sostituzione di piattaforma elevatrice a servizio del museo Etnografico di Serravella con altra automatica da installare all'interno del vano esistente.



Soggetto attuatore: *Comune di Ponte di Piave*

Intesa Programmatica d'Area: Opitergino Mottense

Titolo intervento: Riqualificazione, sistemazione e accessibilità della casa di cultura "Goffredo Parise"

CONCLUSO

Localizzazione: Ponte di Piave (TV)

Codice monitoraggio: VE52P009

CUP: I31E14000750006

Costo complessivo iniziale: € 150.000,00 **costo finale:** € 138.453,66

Contributo FSC: € 120.000,00 **contributo definitivo:** € 110.762,93

Stato attuazione: **concluso**

Periodo lavori: 01/9/2015 - 05/12/2016

Chiusura intervento: 08/5/2017 (Decreto Regionale U.O. LLPP n. 170/2017)

Avanzamento della spesa: 92,3 %

Intervento di sistemazione esterna della casa "Goffredo Parise", con installazione di una piattaforma elevatrice esterna in vetro per garantire accesso alle persone con disabilità motorie, sistemazione della pavimentazione esterna attualmente in ghiaio, sostituzione dei serramenti esterni e della caldaia esistente, altre opere accessorie complementari.



Soggetto attuatore: *Unione Comuni del Basso Vicentino*

Intesa Programmatica d'Area: Area Berica

Titolo intervento: Interventi per il miglioramento dell'accessibilità e della fruibilità Museo civico "Storia e memoria" di Colloredo

Localizzazione: Sossano (VI)
Codice monitoraggio: VE52P010
CUP: G76G14000830006

Costo complessivo iniziale: € 140.000,00
Contributo FSC: € 112.000,00
Stato attuazione: esecuzione lavori
Periodo lavori: 06/9/2016 - in corso
Chiusura intervento: 30/11/2017 (data prevista)
Avanzamento della spesa: 16,5 %

Adeguamento del museo ai fini dell'accessibilità: installazione di ascensore oledinamico, adeguamento del bagno al piano terra, rimozione dislivelli delle attuali pavimentazioni per rendere agibile l'accesso ai corridoi e alle sale espositive, realizzazione controsoffitti, modifica impianto elettrico e di riscaldamento, creazione di apposita sala plurisensoriale per rendere fruibile parte dell'oggettistica presente anche a persone con ridotte capacità visive ed acustiche, acquisto di attrezzature audiovisive ed interattive per favorire visite di scolaresche e bambini.



Soggetto attuatore: *Comune di Alleghe*

Intesa Programmatica d'Area: Dolomiti Venete

Titolo intervento: Riqualificazione itinerario "Giro del Lago" nei Comuni di Alleghe e Rocca Pietore

Localizzazione: Alleghe e Rocca Pietore (BL)

Codice monitoraggio: VE52P011

CUP: I52C14000040006

Costo complessivo iniziale: € 430.000,00

Contributo FSC: € 387.000,00

Stato attuazione: in attesa di collaudo

Periodo lavori: 09/5/2015 - 14/6/2017

Chiusura intervento: 31/10/2017 (data prevista)

Avanzamento della spesa: 61,8 %

Riqualificazione percorso pedonale panoramico che si sviluppa intorno al lago di Alleghe, per renderlo fruibile anche ad utenti con disabilità, a famiglie con bambini e ad anziani. Lavori di sistemazione di tratti di marciapiedi esistenti ammalorati, con eliminazione di buche e dossi e con rifacimento pavimentazione; creazione di nuovi percorsi pavimentati con adeguamento delle pendenze; sistemazione di aree attrezzate esistenti e creazione di nuove piazzole panoramiche ai lati del percorso, con installazione di opere di arredo urbano accessibili; allestimento di attrezzature ed elementi accessori finalizzati all'uso da parte di utenti con disabilità motorie, uditive e sensoriali.



Soggetto attuatore: *Comune di Mirano*

Intesa Programmatica d'Area: Miranese

Titolo intervento: Interventi mirati al miglioramento dei parchi storici Belvedere - XXV Aprile e Villa Morosini

Localizzazione: Mirano (VE)
Codice monitoraggio: VE52P012
CUP: I71B14000310002

Costo complessivo iniziale: € 400.000,00
Contributo FSC: € 340.000,00
Stato attuazione: in fase di rendicontazione finale
Periodo lavori: 26/4/2016 - 21/12/2016
Chiusura intervento: 30/10/2017 (data prevista)
Avanzamento della spesa: 99,2 %

Miglioramento dell'accessibilità dei parchi storici e della villa da tutti i loro ingressi, con rifacimento della pavimentazione di vialetti e percorsi pedonali, per favorirne la fruibilità anche ad utenti con disabilità motorie. Messa in sicurezza e consolidamento strutturale della villa Morosini.



Soggetto attuatore: *Comune di Nove*

Intesa Programmatica d'Area: Pedemontana del Brenta

Titolo intervento: Riqualificazione e miglioramento dell'accessibilità turistica tra i due siti storici del museo civico della ceramica "De Fabris"

Localizzazione: Nove (VI)
Codice monitoraggio: VE52P013
CUP: F51B14000290006

Costo complessivo iniziale: € 450.000,00
Contributo FSC: € 378.000,00
Stato attuazione: in fase di rendicontazione finale
Periodo lavori: 03/12/2015 - 16/5/2017
Chiusura intervento: 29/11/2017 (data prevista)
Avanzamento della spesa: 99,4 %

Riqualificazione del percorso pedonale a lato carreggiata che porta dalla sede principale del museo della ceramica alla sede staccata nel palazzo storico Baccin. Previsti lavori di sistemazione parcheggi, ristrutturazione del verde, eliminazione di marciapiedi obsoleti. Adeguamento alla normativa dell'ingresso alla sede staccata del museo (palazzo storico) attualmente non accessibile a disabili poiché in piano rialzato rispetto al piano stradale.



Soggetto attuatore: *Comune di Salzano*

Intesa Programmatica d'Area: Miranese

Titolo intervento: Villa-Filanda Romanin-Jacur e Museo della seta e della filatura: piena accessibilità e ampia fruibilità di un complesso unico nel suo genere

Localizzazione: Salzano (VE)
Codice monitoraggio: VE52P014
CUP: F67H14001050002

Costo complessivo iniziale: € 120.000,00
Contributo FSC: € 107.500,00
Stato attuazione: presentata rendicontazione finale
Periodo lavori: 14/01/2016 - 27/5/2016
Chiusura intervento: 30/9/2017 (data prevista)
Avanzamento della spesa: 98,5 %

Abbattimento delle barriere architettoniche del percorso di accesso alla filanda e alla Villa Romanin-Jacur. Realizzazione di appositi percorsi pavimentati con lastre di porfido che collegano tra loro, con la rete viaria e con i parcheggi adiacenti, la villa e la filanda. Nella filanda, allestimento di un Museo della Seta e della Filatura progettato espressamente come museo sensoriale, con dispositivi tecnologicamente innovativi che ne consentono la fruibilità a tutti (persone con disabilità, famiglie, scolaresche, turisti).



Soggetto attuatore: *Comune di Santorso*

Intesa programmatica d'area: Alto Vicentino

Titolo intervento: Percorsi di turismo sostenibile nell'alto vicentino: la multimedialità al servizio delle diversità

Localizzazione: Santorso (VI)
Codice monitoraggio: VE52P015
CUP: E91E14000240006

Costo complessivo iniziale: € 220.000,00
Contributo FSC: € 198.000,00
Stato attuazione: presentata rendicontazione finale
Periodo lavori: 03/22/2016 - 21/5/2016
Chiusura intervento: 30/9/2017 (data prevista)
Avanzamento della spesa: 82,8 %

Realizzazione presso l'area del Parco di Villa Rossi di alcune opere legate all'accessibilità, mediante interventi tradizionali e utilizzo di nuove tecnologie. Strumenti utilizzati sono: tecnologie multimediali accessibili con smartphone e altri dispositivi mobili, cartellonistica multisensoriale, mobilità ecologica per l'accessibilità ai sentieri (in particolare si intende sviluppare un percorso multimediale fatto di immagini e suoni che rendano fruibili a tutti le opportunità proposte). Previsti anche lavori di adeguamento marciapiedi, illuminazione del Parco, realizzazione di nuovo ascensore presso la Casa del Custode di Villa Rossi.



Soggetto attuatore: *Comune di Crocetta del Montello*

Intesa Programmatica d'Area: Montello Piave Sile

Titolo intervento: Museo del 900 e della Grande Guerra di Crocetta del Montello -
Intervento di miglioramento dell'accessibilità e fruibilità

Localizzazione: Crocetta del Montello (TV)

Codice monitoraggio: VE52P016

CUP: H62C14000050006

Costo complessivo iniziale: € 400.000,00

Contributo FSC: € 340.000,00

Stato attuazione: presentata rendicontazione finale

Periodo lavori: 15/02/2016 - 10/7/2017

Chiusura intervento: 30/9/2017 (data prevista)

Avanzamento della spesa: 47,7 %

Il Museo comunale di Villa e Parco Pontello è luogo di forte attrattività per la collettività locale. L'intervento in oggetto è localizzato nella barchessa di Villa Pontello e consiste nella realizzazione di un nuovo ingresso, di una rampa, di una nuova scala ed ascensore per rendere accessibile il museo anche a persone con disabilità motorie.



Soggetto attuatore: *Provincia di Belluno*

Intesa Programmatica d'Area: Prealpi Bellunesi

Titolo intervento: Sensi: Musei senza barriere - Sistemi tecnologici per favorire la fruizione delle realtà museali dell'Ipa delle Prealpi Bellunesi ai disabili sensoriali e ad altre fasce deboli

Localizzazione: Alano di Piave, Cesiomaggiore, Mel, Chies d'Alpago, Sedico (BL)

Codice monitoraggio: VE52P017

CUP: F79G14000310009

Costo complessivo iniziale: € 339.676,00

Contributo FSC: € 305.708,00

Stato attuazione: esecuzione lavori

Periodo lavori: 31/01/2016 - in corso

Chiusura intervento: 31/12/2017 (data prevista)

Avanzamento della spesa: 90,5 %

Il progetto prevede l'ideazione e realizzazione di percorsi museali di visita tattile integrati da nuove infrastrutture tecnologiche fisse dotate di georeferenziazione e guidate da una App, in grado di offrire ad un visitatore con disabilità sensoriale un'esperienza di visita interattiva e ricca di esperienze plurisensoriali. Verranno anche realizzati e installati su apposite strumentazioni dei film-documentari sulle singole realtà museali ed un plastico tridimensionale multimediale e interattivo che rappresenti i luoghi della Grande Guerra.



Soggetto attuatore: *Comune di Vodo di Cadore*

Intesa Programmatica d'Area: Dolomiti venete

Titolo intervento: Valorizzazione dell'antica Strada Regia a fini turistico - ambientali, con interventi volti al miglioramento dell'accessibilità e fruibilità

Localizzazione: Vodo, Borca e Valle di Cadore (BL)

Codice monitoraggio: VE52P018

CUP: C93D14000980006

Costo complessivo iniziale: € 400.000,00

Contributo FSC: € 320.000,00

Stato attuazione: in attesa di collaudo

Periodo lavori: 24/4/2016 - 01/8/2017

Chiusura intervento: 31/10/2017 (data prevista)

Avanzamento della spesa: 54,6 %

Progetto finalizzato al recupero della fruibilità, accessibilità e visibilità della antica Via Regia, censita nei Piani urbanistici dei 3 Comuni (Vodo, Borca e Valle di Cadore) come viabilità storica a servizio della valle. L'intervento ricostruisce la funzionalità del percorso nell'ambito di un processo di manutenzione ordinaria e straordinaria. L'integrazione del percorso nel contesto socio-ambientale, turistico e relazionale circostante avviene con la sua messa in sicurezza e con l'adeguamento all'utilizzo da parte delle utenze deboli e/o con handicap motori.



Soggetto attuatore: **Comune di Sant'Ambrogio di Valpolicella**

Intesa Programmatica d'Area: Montagna Veronese

Titolo intervento: Restauro di Villa Bassani Brenzoni - Progetto per il Museo del Vino - Eliminazione delle barriere architettoniche per il turismo sostenibile - Quarto lotto Primo stralcio - Piano interrato e piano terra

Localizzazione: Sant'Ambrogio di Valpolicella (VR)

Codice monitoraggio: VE52P019

CUP: I77H14000570005

Costo complessivo iniziale: € 398.740,00

Contributo FSC: € 358.740,00

Stato attuazione: presentata rendicontazione finale

Periodo lavori: 11/02/2016 - 24/3/2017

Chiusura intervento: 30/9/2017 (data prevista)

Avanzamento della spesa: 54,4 %

Al piano terra della Villa saranno allestite le sale da destinare a degustazione e vendita dei prodotti vinicoli, al piano scantinato verranno realizzati i locali del Museo del Vino. L'intervento ha l'obiettivo di aumentare la fruibilità di tutti i locali della Villa alle persone con disabilità motoria e, nei locali del Museo del Vino, realizzare un percorso sensoriale per non vedenti o ipovedenti. Sarà reso completamente fruibile anche il parco della Villa a persone con carrozzina e ipovedenti, mediante la realizzazione di percorsi pavimentati con superfici tattili e l'eliminazione di barriere architettoniche.



Soggetto attuatore: *Comune di Possagno*

Intesa Programmatica d'Area: Pedemontana del Grappa e dell'Asolano

Titolo intervento: Percorso ciclo-pedonale di via Campet, di accesso al complesso canoviano

Localizzazione: Possagno (TV)

Codice monitoraggio: VE52P020

CUP: C61B14000470006

Costo complessivo iniziale: € 392.805,00

Contributo FSC: € 314.244,00

Stato attuazione: esecuzione lavori

Periodo lavori: 25/7/2016 - in corso

Chiusura intervento: 31/12/2017 (data prevista)

Avanzamento della spesa: 56,3 %

Sistemazione dell'esistente strada vicinale di Via Campet, attualmente solo carrabile nei due sensi di circolazione, con modifica della viabilità ad un solo senso affiancato da una pista ciclopedonale, che collegherà un parcheggio pubblico al centro di Possagno e in particolare all'area museale canoviana. Il percorso verrà rifatto con nuovi sottoservizi e un'adeguata illuminazione pubblica, al fine di garantire sicurezza e facilità di percorrenza anche in ore crepuscolari a tutti gli utenti, comprese le fasce deboli.



Soggetto attuatore: **Comune di Codognè**

Intesa Programmatica d'Area: Terre Alte della Marca Trevigiana

Titolo intervento: Intorno ad un frutto antico, la mela cotogna d'oro e la civiltà delle ville venete - Interventi per migliorare la visibilità e l'accessibilità delle ville venete e la valorizzazione turistica della tipicità locale

Localizzazione: Codognè (TV)
Codice monitoraggio: VE52P021
CUP: F93D14000430001

Costo complessivo iniziale: € 450.000,00
Contributo FSC: € 400.000,00
Stato attuazione: presentata rendicontazione finale
Periodo lavori: 30/3/2016 - 22/12/2016
Chiusura intervento: 30/9/2017 (data prevista)
Avanzamento della spesa: 99,2 %

Rinnovamento degli spazi pubblici per migliorare la fruibilità e il collegamento tra le aree prospicienti le due ville locali (Toderini e Travaini) e il centro urbano. Nuovi percorsi con spazi di sosta, rifacimento dell'illuminazione a led e installazione di totem informativi, con particolare attenzione ad utenti con disabilità, alle famiglie con bambini, agli anziani. Realizzazione di giardino didattico-evocativo delle piantumazioni di mela cotogna tipiche della tradizione locale.



Soggetto attuatore: **Comune di Montecchio Maggiore**

Intesa Programmatica d'Area: Ovest Vicentino

Titolo: Lavori di restauro conservativo mura e messa a norma del castello di Romeo per abbattimento barriere architettoniche, miglioramento ricettività, viabilità pedonale e vie d'esodo, finalizzata all'uso della struttura storica per spettacoli culturali, teatrali, artistici e cinematografici

Localizzazione: Montecchio Maggiore (VI)

Codice monitoraggio: VE52P022

CUP: E29D14000380006

Costo complessivo iniziale: € 450.000,00

Contributo FSC: € 400.000,00


Stato attuazione: esecuzione lavori

Periodo lavori: 31/3/2016 - in corso

Chiusura intervento: 30/4/2018 (data prevista)

Avanzamento della spesa: 42,1 %

Adeguamento del castello di Romeo, luogo molto sfruttato per eventi culturali e teatrali, con accorgimenti di vario genere adatti a garantirne la fruibilità a persone con disabilità. In particolare sono previste: una nuova pavimentazione in pietra nella platea e nelle vie d'esodo, integrazione di sedili della platea con inserimento di 5 posti dedicati a portatori di handicap, inserimento di pedana elevatrice per l'accesso al palcoscenico, sistemazione dell'accesso ai bagni con adeguate rampe, messa in sicurezza delle mura ed estirpazione della vegetazione infestante.



PARTE II
Asse 5 Sviluppo locale
Linea di intervento 5.3

**Riqualficazione dei centri storici e della loro
capacità di servizio**

DGR 736/2013

DGR 2117/2013

DGR 1422/2014

DGR 1420/2014
bando B

DGR 2654/2014

DGR n. 736/2013

DGR n. 736 del 21/5/2013 "PAR FSC Veneto 2007-2013. Attuazione Asse 5 Sviluppo locale - Linea di intervento 5.3: Riqualificazione dei centri urbani e della loro capacità di servizio. Approvazione del bando per la selezione degli interventi finanziabili".

Risorse FSC a disposizione: € 4.000.000,00.

Tipologie ammissibili: interventi infrastrutturali di riqualificazione dei centri urbani che ne valorizzino la loro capacità attrattiva e di servizio mediante il miglioramento dell'arredo urbano, l'aumento della disponibilità di aree verdi e di spazi pedonali, la riduzione e la gestione sostenibile del traffico urbano.

Istruiti complessivamente 44 progetti.

DGR n. 2117/2013

DGR n. 2117 del 19/11/2013 "PAR FSC Veneto 2007-2013. Attuazione Asse 5 Sviluppo locale - Linea di intervento 5.3: Riqualificazione dei centri urbani e della loro capacità di servizio. Individuazione degli interventi finanziabili ex DGR n. 736/2013".

Individuati 34 interventi ammissibili, di cui i primi 23 finanziabili per l'importo complessivo di € 8.814.099,00 mediante un incremento dello stanziamento iniziale di € 4.000.000,00 con ulteriori risorse FSC pari ad € 4.814.099,00.

Prevista la possibilità di scorrimento della graduatoria per il finanziamento degli 11 interventi ritenuti ammissibili, ma non finanziati con il presente provvedimento, con ulteriori tranches del FSC che successivamente saranno messe a disposizione dal Ministero per lo Sviluppo Economico (MiSE).

| area | beneficiario | DGR 2117/2013 - opera finanziata | costo totale | contributo FSC |
|---------------------------------------|---|--|----------------------|---------------------|
| Basso Veronese e Colognese | Comune di Palù | Riqualificazione urbana e viabilistica della Piazza San Giorgio | 650.000,00 | 300.000,00 |
| Risorgive | Comune di Costabissara | Riqualificazione del centro urbano del capoluogo Via Brigata Sassari, Via Roma, aree esterne al centro culturale E. Conte e Parco del Donatore, area municipale - con abbattimento delle barriere architettoniche, creazione di parcheggi e interventi sull'illuminazione pubblica | 810.000,00 | 405.000,00 |
| Castellana | Comune di Altivole | Sistemazione aree pubbliche pedonali e parcheggio collocate ad est e ad ovest della chiesa di Caselle di Altivole | 630.000,00 | 441.000,00 |
| Bassa Padovana | Comune di Santa Margherita d'Adige | Completamento dell'anello pedonale a servizio del centro urbano | 290.000,00 | 201.550,00 |
| Montagna Veronese | Comune di Grezzana | Riqualificazione centro urbano Piazza Carlo Ederle a Grezzana - 1° stralcio | 1.000.000,00 | 600.000,00 |
| Ovest Vicentino | Comune di Crespadoro | Opere di completamento di percorsi pedonali, arredo urbano, aree verdi e illuminazione pubblica nel centro storico | 288.000,00 | 200.160,00 |
| Sistema Polesine | Comune di Castelmassa | Riqualificazione degli impianti di pubblica illuminazione nel territorio comunale con interventi finalizzati al risparmio energetico | 400.000,00 | 240.000,00 |
| Terre Alte della Marca Trevigiana | Comune di San Fior | Il territorio di Tiziano e di Cima da Conegliano: le comunità, l'arte ed i luoghi della fede | 840.000,00 | 588.000,00 |
| Medio Brenta | Comune di Gazzo | Recupero funzionale di spazi pubblici nei centri storici | 380.000,00 | 304.000,00 |
| Venezia Orientale | Comune di Eraclea | Sistemazione e riqualificazione viaria della Piazza di Ponte Crepaldo | 400.000,00 | 240.000,00 |
| Dolomiti Venete | Comunità Montana della Valle del Boite | Riqualificazione urbana nei centri dolomitici | 799.963,00 | 591.173,00 |
| Pedemontana del Grappa e dell'Asolano | Comune di Maser | Riqualificazione centro storico e Piazza della Pieve a Coste - 2° stralcio | 460.000,00 | 345.000,00 |
| Marca Trevigiana | Comune di Quinto di Treviso | Riqualificazione di Piazza Roma e aree paesaggistiche contigue al centro storico di Quinto di Treviso - 3° stralcio - Piazza Roma | 857.000,00 | 514.200,00 |
| Alto Vicentino | Comune di Valdagno | Secondo stralcio centro storico - Sistemazione pavimentazioni e arredi: riqualificazione della porta Sud | 600.000,00 | 360.000,00 |
| Risorgive | Comune di Bressanvido | Intervento di riqualificazione del centro urbano del capoluogo di Bressanvido nell'area adibita a funzioni pubbliche (Municipio) e servizi pubblici | 975.000,00 | 525.000,00 |
| Bassa Padovana | Comune di Galzignano Terme | Completamento e qualificazione dei percorsi di collegamento fra i centri urbani di Valsanzibio, Galzignano e Battaglia | 288.000,00 | 200.016,00 |
| Montello Piave Sile | Comune di Trevignano | Riqualificazione del centro di Signoressa con miglioramento della sicurezza - 2° stralcio | 920.000,00 | 600.000,00 |
| Campo sampierese | Federazione Comuni Camposampierese | L'agro centuriato del Camposampierese: paesaggio antico e sempre nuovo | 830.000,00 | 580.000,00 |
| Ovest Vicentino | Comune di Creazzo | Riqualificazione della Piazza del Comune | 750.000,00 | 440.000,00 |
| Pedemontana del Brenta | Comune di Cassola | IPA al centro - Piano di riqualificazione dei centri urbani nell'area Pedemontana del Brenta | 825.000,00 | 495.000,00 |
| Altopiano dei Sette Comuni | Comune di Conco | Riqualificazione del centro urbano | 280.000,00 | 224.000,00 |
| Venezia Orientale | Comune di Gruaro | Riqualificazione degli spazi centrali del centro urbano di Gruaro - sistemazione pavimentazioni e arredo urbano Piazza San Giusto | 300.000,00 | 210.000,00 |
| Area Berica | Comune di Orgiano (poi Unione Comuni Basso Vicentino) | Completamento intervento "Riordino urbanistico del centro storico con sistemazione pavimentazioni e aree di sosta, delle aree verdi e dell'arredo urbano" | 280.000,00 | 210.000,00 |
| Totale | | | 13.852.963,00 | 8.814.099,00 |

DGR n. 1422/2014

DGR n. 1422 del 05/8/2014 "Programma Attuativo Regionale del Fondo per lo Sviluppo e la Coesione 2007-2013. Attuazione Asse 5 Sviluppo locale - Linea di intervento 5.3: Riqualificazione dei centri urbani e della loro capacità di servizio. Scorrimento della graduatoria degli interventi ammissibili ex DGR n. 2117/2013".

Ammissione a finanziamento degli interventi collocati dal 24° al 34° posto della graduatoria ex DGR 2117/2013, per ulteriori € 3.468.950,00, a seguito dell'accertamento in entrata delle risorse FSC iscritte nel bilancio 2014.

| area | beneficiario | DGR 1422/2014 - opera finanziata | costo totale | contributo FSC |
|----------------------------|--|---|---------------------|---------------------|
| Chioggia Cavarzere Cona | Comune di Cona | Lavori di riqualificazione del centro urbano di Pegolotte di Cona | 300.000,00 | 240.000,00 |
| Miranese | Comune di Santa Maria di Sala | Intervento di recupero e riqualificazione aree esterne di pertinenza di Villa Farsetti | 1.000.000,00 | 600.000,00 |
| Riviera del Brenta | Comune di Fossò | Riqualificazione urbana ed architettonica di Piazza S.Bartolomeo | 500.000,00 | 350.000,00 |
| Prealpi Bellunesi | Comune di Mel | Nuove prospettive urbane in sinistra Piave Mel - Lentiai - VAS: Interventi di riqualificazione del costruito per una maggiore attrattività sociale ed economica | 880.000,00 | 600.000,00 |
| Area Berica | Comune di San Germano dei Berici (poi Val Liona) | Completamento, miglioramento dell'arredo urbano e messa in sicurezza della viabilità del centro storico di S.Germano dei Berici | 315.000,00 | 204.750,00 |
| Basso Veronese e Colognese | Comune di Isola Rizza | Riqualificazione di Piazza Marconi | 300.000,00 | 240.000,00 |
| Medio Brenta | Comune di Villafranca Padovana | Lavori di sistemazione e completamento Piazza Italia | 306.000,00 | 214.200,00 |
| Riviera del Brenta | Comune di Campolongo Maggiore | Riqualificazione urbanistica Piazza di Santa Maria Assunta | 520.000,00 | 285.000,00 |
| Marca Trevigiana | Comune di Preganziol | Realizzazione di portico pedonale tra Via Schiavonia e Via Roma lungo la s.s. n. 13 progressiva lato destro da km 14+745 a km 14+820 | 370.000,00 | 205.000,00 |
| Altopiano dei Sette Comuni | Comune di Valdastico | Progetto di sviluppo del centro abitato di San Pietro - 3° stralcio. Riqualificazione del Parco dell'Emigrante - Parco dell'Emigrazione Vicentina | 250.000,00 | 200.000,00 |
| Montello Piave Sile | Comune di Montebelluna | Riqualificazione Corso Mazzini da Via Roma a Via Serena | 550.000,00 | 330.000,00 |
| Totale | | | 5.291.000,00 | 3.468.950,00 |

DGR n. 1420/2014

DGR n. 1420 del 05/8/2014 "Programma Attuativo Regionale del Fondo per lo Sviluppo e la Coesione - PAR FSC Veneto 2007-2013. Asse 5 Sviluppo locale - Linee di intervento 5.2 e 5.3. Approvazione dei bandi per la selezione degli interventi finanziabili".

Allegato B (bando B): Attuazione della linea di intervento 5.3 Riqualficazione dei centri urbani e della loro capacità di servizio.

Tipologie ammissibili: interventi infrastrutturali di riqualficazione dei centri urbani che ne valorizzano la loro capacità attrattiva e di servizio mediante il miglioramento dell'arredo urbano, l'aumento della disponibilità di aree verdi e di spazi pedonali, la riduzione e la gestione sostenibile del traffico urbano.

Istruiti per la linea 5.3 complessivamente 45 progetti.

DGR n. 2654/2014

DGR n. 2654 del 29/12/2014 "Programma Attuativo Regionale del Fondo per lo Sviluppo e la Coesione - PAR FSC Veneto 2007-2013. Asse 5 Sviluppo locale - Linea di intervento 5.3: Riqualficazione dei centri urbani e della loro capacità di servizio. Individuazione degli interventi finanziabili ex DGR n. 1420/2014".

Individuati 39 interventi ammissibili a finanziamento FSC per un importo complessivo di € 19.972.976,00.

Per un intervento peraltro è intervenuta successiva rinuncia alla realizzazione e al relativo contributo FSC da parte del beneficiario.

| area | beneficiario | DGR 2654/2014 - opera finanziata | costo totale | contributo FSC |
|---------------------------------------|---|---|--------------|----------------|
| Risorgive | Comune di Grumolo delle Abbadesse | Lavori di riqualificazione di Via Roma per il miglioramento dell'arredo urbano, dell'illuminazione pubblica, sistemazione delle pavimentazioni dei marciapiedi con abbattimento delle barriere architettoniche e sistemazione delle aiuole, finalizzato alla valorizzazione degli spazi commerciali e della vita di relazione del centro urbano | 700.000,00 | 400.000,00 |
| Terre Alte della Marca Trevigiana | Comune di Moriago della Battaglia | Sistemazione urbanistica, edilizia ed architettonica piazza Albertini di Mosnigo | 605.000,00 | 356.950,00 |
| Altopiano dei Sette Comuni | Comune di Foza | Riqualificazione del centro storico di Foza | 505.000,00 | 454.500,00 |
| Terre Alte della Marca Trevigiana | Comune di Susegana | Riqualificazione centro storico di Collalto | 400.000,00 | 315.000,00 |
| Campo sampierese | Federazione Comuni Camposampierese | Tutela e valorizzazione dei centri urbani dell'Agro Centuriato | 1.910.000,00 | 1.000.000,00 |
| Area Berica | Comune di Pojana Maggiore (poi Unione Comuni del Basso Vicentino) | Riqualificazione centro urbano di Pojana Maggiore con sistemazione Piazza IV Novembre, area verde limitrofa e parcheggi di servizio | 670.000,00 | 502.000,00 |
| Pedemontana del Grappa e dell'Asolano | Comune di Borso del Grappa | Riqualificazione urbanistica centro storico del capoluogo | 640.000,00 | 480.000,00 |
| Miranese | Comune di Martellago | Lavori di sistemazione piazza IV novembre e riqualificazione del centro urbano di Maerne | 1.400.000,00 | 970.000,00 |
| Alto Vicentino | Comune di Valdagno | Centro storico. Sistemazione pavimentazione e arredi: III stralcio - seconda fase. Riqualificazione della Porta Nord | 490.000,00 | 392.000,00 |
| Sistema Polesine | Comune di Stienta | Riqualificazione infrastrutturale della Piazza Santo Stefano | 492.241,00 | 388.870,00 |
| Pedemontana del Brenta | Comune di Marostica | Un balcone su Marostica – Riqualificazione di un'area nel Borgo di Crosara | 500.000,00 | 345.000,00 |
| Marca Trevigiana | Comune di Treviso | Recupero e valorizzazione del parco di Villa Manfrin-Villa Margherita | 500.000,00 | 300.000,00 |
| Montello Piave Sile | Comune di Montebelluna | Riqualificazione aree del centro storico comprendenti piazza Monnet, piazza Petrarca, corso Mazzini, via Garibaldi, via Municipio | 950.000,00 | 760.000,00 |
| segue | | | - | - |

| area | beneficiario | DGR 2654/2014 - opera finanziata | costo totale | contributo FSC |
|---------------------------------------|------------------------------------|---|--------------|----------------|
| Ovest Vicentino | Comune di Trissino | Riqualificazione urbana dell'area centrale di Trissino e miglioramento delle connessioni pedonali | 400.000,00 | 350.000,00 |
| Venezia Orientale | Comune di San Stino di Livenza | Riqualificazione degli spazi pubblici del Centro storico di San Stino di Livenza | 500.000,00 | 300.000,00 |
| Opitergino Mottense | Comune di San Polo di Piave | Lavori di riqualificazione di Piazza Padre Marco D'Aviano | 350.000,00 | 300.000,00 |
| Basso Veronese e Colognese | Comune di Legnago | Riqualificazione urbana del centro della frazione di San Pietro | 865.000,00 | 735.250,00 |
| Bassa Padovana | Comune di Montagnana | Adeguamento delle pavimentazioni e dell'illuminazione dei sottoportici delle vie Marconi, Roma, Andronalecca e lati nord-est e nord-ovest della Piazza Vittorio Emanuele II | 500.000,00 | 395.000,00 |
| Opitergino Mottense | Comune di Motta di Livenza | Riqualificazione delle Piazze San Rocco e Predonzani e delle Vie Risorgimento e De Gasperi | 450.000,00 | 360.000,00 |
| Sistema Polesine | Comune di Giacciano con Baruchella | Riqualificazione del centro urbano di Baruchella con la formazione di pista ciclabile | 515.000,00 | 412.000,00 |
| Pedemontana del Brenta | Comune di Mason Vicentino | Un centro per Mason | 500.000,00 | 300.000,00 |
| Medio Brenta | Comune di Campodoro | Realizzazione aree verdi caratterizzanti il tempo libero nei centri urbani di Campodoro e Bevadoro | 393.000,00 | 353.700,00 |
| Risorgive | Comune di Grisignano di Zocco | Lavori di realizzazione marciapiedi a Barbano lungo la SR11 | 365.000,00 | 300.000,00 |
| Pedemontana del Grappa e dell'Asolano | Comune di Crespano del Grappa | Sistemazione e riordino di Piazza San Marco, 2° stralcio | 450.000,00 | 337.500,00 |
| Bassa Padovana | Comune di Maserà di Padova | Riqualificazione centri urbani Maserà Capoluogo e frazione di Bertipaglia | 380.000,00 | 304.000,00 |
| Altopiano dei Sette Comuni | Comune di Roana | Lavori di riqualificazione dell'area verde a parco urbano e di chiusura perimetrale delle fronti della costruenda struttura coperta polifunzionale all'interno del centro abitato di Canove | 670.000,00 | 603.000,00 |
| segue | | | - | - |

| area | beneficiario | DGR 2654/2014 - opera finanziata | costo totale | contributo FSC |
|----------------------------|---|---|--|--|
| Ovest Vicentino | Comune di Monteviale | Progetto esecutivo per la sistemazione della pavimentazione del centro storico Piazza Libertà, compreso il parcheggio | 407.417,00 | 325.934,00 (dichiarata rinuncia del beneficiario) |
| Medio Brenta | Unione dei Comuni Padova Nordovest | Riqualificazione dei centri urbani dei Comuni di Piazzola sul Brenta Curtarolo e Campo San Martino | 1.498.000,00 (poi aumentato a 1.841.000,00) | 1.000.000,00 (poi incrementato di 341.000,00) |
| Montagna Veronese | Comune di Velo Veronese | Riqualificazione del centro urbano di Velo Veronese e della sua capacità di servizio | 996.077,00 | 896.469,00 |
| Basso Veronese e Colognese | Comune di Cologna Veneta | Cologna Veneta città murata. Valorizzazione di Piazza Duomo e delle aree adiacenti all'interno del perimetro delle antiche mura | 700.000,00 | 600.000,00 |
| Prealpi Bellunesi | Comune di Feltre | Recupero della funzione attrattiva dei centri urbani e accrescimento della loro vitalità economico sociale | 1.177.500,00 | 999.697,00 |
| Miranese | Comune di Spinea | Interventi di riqualificazione del centro di Spinea, con incremento e miglioramento dei collegamenti ciclopedonali a servizio delle aree di sosta | 625.000,00 | 500.000,00 |
| Montello Piave Sile | Comune di Volpago del Montello | Riqualificazione dell'area del centro urbano di Volpago in prossimità del municipio | 400.000,00 | 360.000,00 |
| Chioggia Cavarzere Cona | Comune di Cavarzere | Realizzazione di pista ciclabile in ambito urbano: Via Regina Margherita | 1.107.000,00 | 996.300,00 |
| Dolomiti Venete | Unione Montana Agordina | Riqualificazione dei centri urbani ed interventi di arredo nei capoluoghi comunali dell'area Dolomiti Unesco | 600.000,00 | 540.000,00 |
| Montagna Veronese | Comune di Cazzano di Tramigna | Realizzazione di un percorso ciclopedonale nel centro storico del Comune di Cazzano di Tramigna e valorizzazione di aree limitrofe | 395.175,00 | 351.706,00 |
| Chioggia Cavarzere Cona | Comune di Cona | Interventi sulle reti viarie – realizzazione di percorsi ciclo-pedonali lungo le vie Stazione e Milano | 504.000,00 | 453.600,00 |
| Dolomiti Venete | Comune di Ospitale di Cadore | Riqualificazione degli spazi di relazione dei centri storici minori dell'area Dolomiti Unesco | 345.000,00 | 310.500,00 |
| Prealpi Bellunesi | Unione Montana Bellunese - Belluno Ponte nelle Alpi | Riqualificazione dei percorsi e degli spazi urbani con rafforzamento e innalzamento qualitativo delle loro funzioni, valorizzazione delle connesse specificità e singolarità, miglioramento della sostenibilità e godibilità ambientale al fine di favorire la vita di comunità | 1.100.000,00 | 924.000,00 |
| Totale | | | 25.955.410,00 | 19.972.976,00 |

Linea di intervento 5.3

Riqualificazione dei centri storici e della loro capacità di servizio

Interventi finanziati con

DGR 2117/2013 - DGR 1422/2014

Soggetto attuatore: *Comune di Palù*

Intesa Programmatica d'Area: Basso Veronese e Colognese

Titolo Intervento: Riqualificazione urbana e viabilistica della Piazza San Giorgio

Localizzazione: Palù (VR)
Codice monitoraggio: VE53P001
CUP: B41B13000340003

Costo complessivo iniziale: € 650.000
Contributo FSC: € 300.000

Stato attuazione: in fase di collaudo
Periodo lavori: 09/7/2014 - 11/6/2015
Chiusura intervento: 20/10/2017 (data prevista)
Avanzamento della spesa: 23,4 %

La piazza di Palù, baricentrica nel contesto urbano, è il crocevia di due assi viari extraurbani predominanti rispetto ai luoghi di aggregazione, con conseguenti problemi di insicurezza e degrado. L'intervento si è proposto il recupero di quest'area per farne uno spazio centrale, sicuro e riconoscibile nel cuore del paese. La piazza è stata pavimentata con cubetti di porfido, il lungo vialetto ciclo-pedonale che attraversa longitudinalmente tutta la piazza e i vialetti secondari sono stati pavimentati con calcestruzzo architettonico "effetto lavato" intervallati regolarmente da fasce in piastrelle di porfido.



Soggetto attuatore: *Comune di Costabissara***Intesa Programmatica d'Area:** Risorgive**Titolo Intervento:** Riqualificazione del centro urbano del capoluogo "Via Brigata Sassari, Via Roma, aree esterne al centro culturale E.Conte e Parco del Donatore, area municipale", con abbattimento barriere architettoniche, creazione di parcheggi e interventi sull'illuminazione

| | |
|------------------------------------|---------------------------------|
| Localizzazione: | Costabissara (VI) |
| Codice monitoraggio: | VE53P002 |
| CUP: | I33D13000140006 |
| Costo complessivo iniziale: | € 810.000 |
| Contributo FSC: | € 405.000 |
| Stato attuazione: | esecuzione lavori complementari |
| Periodo lavori: | 14/4/2015 - 21/02/2016 |
| Chiusura intervento: | 31/12/2017 (data prevista) |
| Avanzamento della spesa: | 90,8 % |

Interventi sulla piazza centrale, sulla quale affacciano il centro culturale (sede di associazioni locali) e le scuole, al fine di conferire ordine e sistema: i percorsi sono stati riorganizzati, distinguendo la sede pedonale da quella veicolare, le barriere architettoniche sono state rimosse, i sottoservizi rimessi in efficienza, le pavimentazioni e gli arredi riqualificati, l'illuminazione pubblica resa efficiente. A completamento, la rete delle relazioni urbane è stata potenziata con l'innesto su via Roma di una passerella che, attraversando la Roggia Bagnara, collega il centro urbano con la zona limitrofa, sede di attività socio-sanitarie e commerciali, fino ad ora non comodamente raggiungibili.



Soggetto attuatore: *Comune di Altivole*

Intesa Programmatica d'Area: Castellana

Titolo Intervento: Sistemazione aree pubbliche pedonali e parcheggio collocate ad est e ad ovest della chiesa di Caselle di Altivole

Localizzazione: Caselle di Altivole
Codice monitoraggio: VE53P003
CUP: H91B11000050004

Costo complessivo iniziale: € 630.000
Contributo FSC: € 441.000

Stato attuazione: rendicontazione finale
Periodo lavori: 30/9/2013 - 30/10/2014
Chiusura intervento: 31/10/2017 (data prevista)
Avanzamento della spesa: 90,2 %

Riqualificazione dell'area centrale della frazione di Caselle di Altivole, con ridisegno e regolamentazione del parcheggio auto, dell'area pedonale e degli accessi carrai. Nuovo arredo urbano, nuova pavimentazione ed efficientamento dell'illuminazione pubblica. Opere complementari di riqualificazione estetica e funzionale dell'adiacente muro di recinzione che delimita lungo via San Michele e via Cimitero il compendio est di villa Pasqualigo e creazione di nuovi varchi di accesso per auto e pedoni lungo una porzione dello stesso.



Soggetto attuatore: *Comune di Santa Margherita d'Adige*

Intesa Programmatica d'Area: Bassa Padovana

Titolo Intervento: Completamento dell'anello pedonale a servizio del centro urbano

Localizzazione: Santa Margherita d'Adige

Codice monitoraggio: VE53P004

CUP: B31B13003720006

Costo complessivo iniziale: € 290.000

Contributo FSC: € 201.550

Stato attuazione: esecuzione lavori complementari

Periodo lavori: 18/1/2016 - in corso

Chiusura intervento: 31/12/2017 (data prevista)

Avanzamento della spesa: 80,5 %

Opere di miglioramento viabilistico a favore della sicurezza pedonale nel centro cittadino. Integrazione e collegamento di tratti di marciapiede esistenti posti a servizio di strutture pubbliche, artigianali e commerciali; realizzazione di spartitraffico per la separazione dei flussi veicolari costituito da doppia cordonata e finitura a verde centrale; sistemazione a verde pubblico delle aree di risulta; collocazione di elementi di arredo urbano; realizzazione di opere per la raccolta e lo smaltimento delle acque piovane; nuovo parcheggio; nuovi impianti di illuminazione con tecnologia Led.



Soggetto attuatore: *Comune di Grezzana*

Intesa Programmatica d'Area: Montagna Veronese

Titolo Intervento: Riqualficazione centro urbano Piazza Carlo Ederle a Grezzana - 1° stralcio

Localizzazione: Grezzana
Codice monitoraggio: VE53P005
CUP: C43J13000030006

Costo complessivo iniziale: € 1.000.000
Contributo FSC: € 600.000

Stato attuazione: esecuzione lavori in diretta amministrazione
Periodo lavori: 30/6/2015 - 16/11/2016
Chiusura intervento: 31/12/2017 (data prevista)

Piazza Carlo Ederle, antistante la chiesa parrocchiale, è storicamente riconosciuta come area di mercato. La riqualficazione di questo spazio ha contribuito a conservarne l'identità, incentivando nuovi esercizi commerciali e ulteriori momenti di incontro per la collettività. Il plateatico è stato rifinito con pietra locale rosa della Lessinia di grande formato e colore chiaro (biancone) antisdrucchiolevole nella zona pedonale e con un getto di ghiaino lavato di piccole dimensioni di colore grigio-rosato nella zona libera al transito dei veicoli. Completano l'intervento nuovi elementi di arredo urbano e nuova illuminazione pubblica a Led.



Soggetto attuatore: *Comune di Crespadoro*

Intesa Programmatica d'Area: Ovest Vicentino

Titolo Intervento: Opere di completamento di percorsi pedonali, arredo urbano, aree verdi e illuminazione pubblica nel centro storico

Localizzazione: Crespadoro
Codice monitoraggio: VE53P006
CUP: J56G13000250002

Costo complessivo iniziale: € 288.000
Contributo FSC: € 200.160

Stato attuazione: esecuzione lavori complementari
Periodo lavori: 4/4/2016 — in corso
Chiusura intervento: 31/12/2017 (prevista)
Avanzamento della spesa: 24,5 %

Lavori di completamento di alcune strutture presenti nel centro storico che, seppure in esercizio, risultavano poco funzionali. Congiungimento di alcuni tratti di marciapiede in via Roma, la principale strada di accesso al centro. Riqualficazione del parcheggio seminterato in c.a., con soprastante campetto da calcio, mediante il rivestimento in pietra delle scale e delle pareti perimetrali. Inoltre piantumazione arbusti, installazione nuovi corpi illuminanti a Led, collocamento nuovi elementi di arredo urbano e abbattimento barriere architettoniche in diversi punti. Perizia di variante per lavori di consolidamento del muro di sostegno della piazza mediante barre in acciaio e getto di contromuro in calcestruzzo.



Soggetto attuatore: *Comune di Castelmassa***Intesa Programmatica d'Area:** Sistema Polesine**Titolo Intervento:** Riqualificazione degli impianti di pubblica illuminazione nel territorio comunale con interventi finalizzati al risparmio energetico

Localizzazione: Castelmassa
Codice monitoraggio: VE53P007
CUP: J81H13000260006

Costo complessivo iniziale: € 400.000
Contributo FSC: € 240.000

Stato attuazione: presentata rendicontazione finale
Periodo lavori: 20/11/2014 — 9/12/2014
Chiusura intervento: 30/09/2017 (prevista)
Avanzamento della spesa: 99,9 %

Riqualificazione energetica nel centro urbano di Castelmassa mediante sostituzione dei vecchi corpi illuminanti esistenti con nuovi apparecchi che utilizzano tecnologie ad elevato risparmio energetico (Led) e che consentono di conseguire benefici dal punto di vista ambientale (riduzione delle emissioni in atmosfera), estetico e della sicurezza. I nuovi corpi illuminanti presentano anche minori costi di manutenzione. Il risultato è uno spazio pubblico riqualificato fruibile dalla popolazione e dagli esercizi commerciali in occasione dei diversi momenti di aggregazione e socializzazione.



Soggetto attuatore: *Comune di San Fior***Intesa Programmatica d'Area:** Terre Alte della Marca Trevigiana**Titolo Intervento:** Il territorio di Tiziano e di Cima da Conegliano: le comunità, l'arte ed i luoghi della fede**Localizzazione:** *Colle Umberto, Godega di Sant'Urbano, San Fior*
Codice monitoraggio: VE53P008
CUP: E56G13000590006**Costo complessivo iniziale:** € 840.000
Contributo FSC: € 588.000**Stato attuazione:** presentata rendicontazione finale
Periodo lavori: 18/6/2015 - 14/10/2016
Chiusura intervento: 30/09/2017 (prevista)
Avanzamento della spesa: 100,0 %

Completamento e riqualificazione degli spazi collettivi. A Colle Umberto è stato riqualificato il sagrato ed il piazzale laterale della chiesa di S. Tommaso. A Godega è stato realizzato un nuovo percorso ciclo-pedonale lungo via Chiesa. A San Fior, frazione di Castello Roganzuolo, è stato riqualificato il percorso pedonale di accesso alla chiesa e rimesso in efficienza l'impianto di illuminazione di via B.go Gradisca; nella frazione di San Fior di Sopra è stato riqualificato il sagrato della chiesa di S. Giovanni Battista, realizzato il parcheggio di via Fermi e rimesso in efficienza l'impianto di illuminazione di piazza Marconi; nella frazione di San Fior di Sotto è stato riqualificato il sagrato della chiesa di Santa Giustina.



Soggetto attuatore: *Comune di Gazzo*

Intesa Programmatica d'Area: Medio Brenta

Titolo Intervento: Recupero funzionale di spazi pubblici nei centri storici

Localizzazione: Gazzo
Codice monitoraggio: VE53P009
CUP: H86G13000450006

Costo complessivo iniziale: € 380.000
Contributo FSC: € 304.000

Stato attuazione: in fase di collaudo
Periodo lavori: 8/6/2016 — 30/6/2016
Chiusura intervento: 31/10/2017 (prevista)
Avanzamento della spesa: 92,6 %

Trattasi di ristrutturazione e completamento di opere parzialmente eseguite negli ultimi anni, in condizioni di degrado e scarsa funzionalità, situate nelle frazioni, in zone a vocazione agricola connotate dalla forte presenza di giovani famiglie. La realizzazione di aree verdi, di elementi di arredo urbano, di giochi per bambini, di nuova illuminazione a risparmio energetico, di percorsi pedonali e parcheggi, nonché l'abbattimento delle barriere architettoniche, si prefiggono, sul piano sociale ed economico, di mantenere queste popolazioni legate al proprio territorio, contrastandone la fuga verso le città.



Soggetto attuatore: *Comune di Eraclea*

Intesa Programmatica d'Area: Venezia Orientale

Titolo Intervento: Sistemazione e riqualificazione viaria della Piazza di Ponte Crepaldo

Localizzazione: Eraclea
Codice monitoraggio: VE53P010
CUP: J57H10001400004

Costo complessivo iniziale: € 400.000
Contributo FSC: € 240.000

Stato attuazione: presentata rendicontazione finale
Periodo lavori: 5/2/2016 — 28/7/2016
Chiusura intervento: 30/09/2017 (prevista)
Avanzamento della spesa: 99,3 %

Riqualificazione dello spazio centrale della frazione di ponte Crepaldo, sede delle principali attività economiche e sociali. Rifacimento della rete delle acque meteoriche. Eliminazione delle barriere architettoniche. Sistemazione del sagrato della chiesa con pavimentazione in pietra d'Istria, trachite gialla e trachite scura. Realizzazione di parcheggi in betonelle drenanti. Collocazione di panchine in granito ed elementi di arredo urbano in legno. Nuovo verde pubblico e sistemazione di aiuole esistenti. Impianto di illuminazione. Segnaletica orizzontale e verticale. Realizzate inoltre, mediante utilizzo di economie, opere di spostamento della fermata dell'autobus e prolungamento della pista ciclabile.



Soggetto attuatore: *Unione Montana della Valle del Boite*

Intesa Programmatica d'Area: Dolomiti Venete

Titolo Intervento: Riqualificazione urbana nei centri dolomitici

Localizzazione: *Cibiana di Cadore, Perarolo di Cadore, Zoldo Alto*
Codice monitoraggio: VE53P011
CUP: E18I13001260007

Costo complessivo iniziale: € 799.963
Contributo FSC: € 591.173

Stato attuazione: presentata rendicontazione finale
Periodo lavori: 13/7/2015—17/12/2016
Chiusura intervento: 30/09/2017 (prevista)
Avanzamento della spesa: 77,7 %

Recupero della funzione attrattiva e pedonalizzazione dei centri delle frazioni di Pocol di Zoldo Alto, Masarè di Cibiana di Cadore e Caralte di Perarolo, finalizzato al mantenimento della residenzialità e dei servizi esistenti, a fronte di un progressivo decadimento. Integrazione dei percorsi pedonali, rifacimento di pavimentazioni in "codolà" (ciotoli di fiume sigillati con boiaccia), pietra locale, ghiaio drenante o lavato, adeguamento degli impianti di illuminazione, nuovi corpi illuminanti presso edifici di pregio architettonico, sistemazione delle aree verdi, piantumazione di nuove essenze arboree autoctone, collocazione di elementi di arredo urbano in legno.



Soggetto attuatore: *Comune di Maser*

Intesa Programmatica d'Area: Pedemontana del Grappa e dell'Asolano

Titolo Intervento: Riqualficazione centro storico e Piazza della Pieve a Coste - 2° stralcio

Localizzazione: Maser
Codice monitoraggio: VE53P012
CUP: H26G11000500006

Costo complessivo iniziale: € 460.000
Contributo FSC: € 345.000

Stato attuazione: presentata rendicontazione finale
Periodo lavori: 18/11/2015—22/11/2016
Chiusura intervento: 30/09/2017 (prevista)
Avanzamento della spesa: 100,0 %

Riqualficazione e ripristino della sicurezza e delle funzioni di relazione della piazza della Pieve nella frazione di Coste, sulla direttrice Asolo-villa Barbaro. Eliminazione di elementi incongrui. Ripristino di emergenze architettoniche (monumento alla Grande Guerra, fontana e percorsi d'acqua). Ripavimentazione con porfido in cubetti e lastre. Realizzazione di parcheggi e marciapiedi di collegamento con via San Vittore. Collocazione di nuovi elementi di arredo urbano. Nuova illuminazione a basso consumo. Opere complementari (spartitraffico, attraversamento pedonale e marciapiede), mediante reimpiego di economie, a sud della SP 84 "Bassanese" a poca distanza dalla Piazza.



Soggetto attuatore: *Comune di Quinto di Treviso*

Intesa Programmatica d'Area: Marca Trevigiana

Titolo Intervento: Riqualificazione di Piazza Roma e aree paesaggistiche contigue al centro storico di Quinto di Treviso - 3° stralcio - Piazza Roma

Localizzazione: Quinto di Treviso
Codice monitoraggio: VE53P013
CUP: D94E13000530006

Costo complessivo iniziale: € 857.000
Contributo FSC: € 514.200

Stato attuazione: presentata rendicontazione finale
Periodo lavori: 31/8/2015—10/9/2016
Chiusura intervento: 30/09/2017 (prevista)
Avanzamento della spesa: 100,0 %

Riqualificazione della piazza situata a ridosso del Parco del Sile, in una posizione privilegiata di pregio ambientale. Oggi la piazza è nuovamente fruibile dai cittadini che si riappropriano del loro spazio. Ridisegnata come unico ampio spazio urbano che si "distende" dal Municipio verso il fiume, si protende verso il parco mediante una passerella che ristabilisce il contatto con l'acqua per anni negato e offre un belvedere privilegiato. La piazza è posta in leggera pendenza, a partire dal Municipio, a degradare verso il fiume, che ora è nuovamente visibile. Il risultato raggiunto è quello di riportare i cittadini in piazza per far riscoprire l'antico valore dell'acqua sulla quale in origine nasceva il loro paese.



Soggetto attuatore: *Comune di Valdagno*

Intesa Programmatica d'Area: Alto Vicentino

Titolo Intervento: Secondo stralcio centro storico - Sistemazione pavimentazioni e arredi: riqualificazione della porta Sud

Localizzazione: Valdagno
Codice monitoraggio: VE53P014
CUP: J71B13000130006

Costo complessivo iniziale: € 600.000
Contributo FSC: € 360.000

Stato attuazione: in fase di collaudo
Periodo lavori: 22/6/2015—18/6/2017
Chiusura intervento: 30/9/2017 (prevista)
Avanzamento della spesa: 68,0 %

Completamento della riqualificazione di un tratto del centro storico di antica formazione (via Garibaldi, via Mastini e piazza Roma), storicamente punto privilegiato di accesso delle merci provenienti dalle valli dell'Agno, per questo denominato "porta Sud", caratterizzato dalla presenza di botteghe e alberghi. Realizzate nuove pavimentazioni in cubetti di porfido e lastre di pietra Grolla, nuova canaletta di impluvio a centro strada in porfido a cubetti per file parallele inquadrata da listelli, nuove corsie stradali in porfido ad archi contrastanti, lista in pietra chiara, fascia in cubetti di raccordo ai fabbricati e tappeto di ingresso in pietra in corrispondenza dei principali accessi. Totem interattivo in metallo tinta corten.



Soggetto attuatore: *Comune di Bressanvido*

Intesa Programmatica d'Area: Risorgive

Titolo Intervento: Intervento di riqualificazione del centro urbano del capoluogo di Bressanvido nell'area adibita a funzioni pubbliche (Municipio) e servizi pubblici

Localizzazione: Bressanvido
Codice monitoraggio: VE53P015
CUP: C29J13000110006

Costo complessivo iniziale: € 975.000
Contributo FSC: € 525.000
Stato attuazione: in fase di collaudo
Periodo lavori: 17/11/2015—11/11/2016
Chiusura intervento: 31/12/2017 (previsto)
Avanzamento della spesa: 80,2 %

Riqualificazione del centro urbano, sede di istituzioni pubbliche, economiche e commerciali e luogo di socializzazione. Rifacimento di marciapiedi e asfalto lungo via Roma; redistribuzione degli spazi per una maggiore pedonalità, anche per le persone con ridotta capacità motoria, nella zona compresa tra il Municipio, le ex scuole elementari, la roggia Tergola e via Roma; realizzazione di un belvedere sulla roggia con ricavo di un'area ecologica. Realizzazione di opere complementari con utilizzo delle economie: pensilina alla fermata dell'autobus, sistemazione della via di accesso laterale al Belvedere, manutenzione della copertura del Municipio e sistemazione esterna delle facciate della ex scuola.



Soggetto attuatore: *Comune di Galzignano Terme***Intesa Programmatica d'Area:** Bassa Padovana**Titolo Intervento:** Completamento e qualificazione dei percorsi di collegamento fra i centri urbani di Valsanzibio, Galzignano e Battaglia

Localizzazione: Galzignano Terme
Codice monitoraggio: VE53P016
CUP: C76G13002930009

Costo complessivo iniziale: € 288.000
Contributo FSC: € 200.016

Stato attuazione: rendicontazione finale
Periodo lavori: 8/6/2015—24/2/2017
Chiusura intervento: 31/12/2017 (previsto)
Avanzamento della spesa: 87,7 %

Opere di miglioramento della viabilità a favore della sicurezza pedonale e ciclabile. Integrazione di tratti di percorsi esistenti per completare i collegamenti tra Galzignano, Valsanzibio e Battaglia. Realizzazione di cordone in calcestruzzo e pavimentazioni in massello autobloccante; sistemazione a verde pubblico delle aree di risulta; collocazione di elementi di arredo urbano; realizzazione di opere per la raccolta e lo smaltimento delle acque piovane; nuovi impianti di illuminazione con tecnologia Led.



Soggetto attuatore: *Comune di Trevignano*

Intesa Programmatica d'Area: Montello Piave Sile

Titolo Intervento: Riqualificazione del centro di Signoressa con miglioramento della sicurezza - 2° stralcio

Localizzazione: Trevignano

Codice monitoraggio: VE53P017

CUP: G39D12000010004

CONCLUSO

Costo complessivo iniziale: € 920.000 **costo finale:** € 918.032,44

Contributo FSC: € 600.000 **contr. Fsc definitivo:** € 598.716,81


Stato attuazione: concluso

Periodo lavori: 3/11/2014 - 27/7/2015

Chiusura intervento: Decreto U.O. LLPP n. 338 del 20/07/2017

Avanzamento della spesa: 99,8 % (economia finale 0,2%)

L'area di intervento, connotata da forte degrado per la presenza della vecchia scuola, ora ricollocata in altro sito, e stretta fra il passaggio a livello sulla linea Treviso-Montebelluna ed il pericoloso incrocio tra via Cesana e Via Risorgimento (SP n. 69), ha subito un sensibile miglioramento funzionale ed estetico grazie al ridisegno architettonico complessivo degli spazi e della viabilità. Il sagrato, completamente ripavimentato, gli ampi spazi a verde attrezzati per la sosta, il parcheggio ricollocato dietro alla chiesa e l'incrocio messo in sicurezza, hanno riconferito identità all'unico spazio pubblico della frazione di Signoressa, che ora rappresenta per l'intera comunità locale un punto aggregativo civile e religioso.



Soggetto attuatore: *Federazione Comuni Camposampierese*

Intesa Programmatica d'Area: Camposampierese

Titolo Intervento: L'agro centuriato del Camposampierese: paesaggio antico e sempre nuovo

Localizzazione: *Camposampiero, Villa del Conte, Villanova di Camposampiero*

Codice monitoraggio: VE53P018

CUP: D83D13000940006

Costo complessivo iniziale: € 830.000

Contributo FSC: € 580.000

Stato attuazione: esecuzione lavori complementari

Periodo lavori: 16/7/2015—14/1/2017

Chiusura intervento: 31/12/2017 (prevista)

Tre interventi di riqualificazione di altrettanti centri urbani, resi più attrattivi per mezzo del recupero della memoria dell'antico aspetto del paesaggio centuriato. A Camposampiero sono stati realizzati percorsi ciclo-pedonali con passerelle in acciaio e legno, sistemazioni arginali, punti luce a Led, aree verdi, segnaletica e arredo urbano. A Villa del Conte riasfaltature di marciapiedi, pavimentazioni in masselli e percorsi ciclo-pedonali in asfalto. A Villanova di Camposampiero sostituzione di pavimentazione in basalto, nuovo parcheggio in asfalto, segnaletica e impianto di illuminazione a Led.



Soggetto attuatore: *Comune di Creazzo*

Intesa Programmatica d'Area: Ovest Vicentino

Titolo Intervento: Riqualificazione della Piazza del Comune

Localizzazione:

Creazzo

Codice monitoraggio:

VE53P019

CUP:

E44E13000150006

CONCLUSO

Costo complessivo iniziale:

€ 750.000

costo finale:

€ 741.495,96

Contributo FSC:

€ 440.000

contr. Fsc definitivo: € 435.010,96

Stato attuazione:

concluso

Periodo lavori:

14/10/2014 - 20/5/2015

Chiusura intervento:

Decreto U.O. LLPP n. 93 del 19/10/2016

Avanzamento della spesa:

98,9 % (economia finale 1,1%)

Inizialmente destinata a parcheggio pubblico, la piazza ha subito con questo intervento una radicale riqualificazione architettonica e ambientale. È stato innanzitutto ridisegnato lo spazio, dando ordine e priorità alle diverse funzioni. La forma geometrica è quella di due grandi ottagoni tra loro intersecati: il primo racchiude la Chiesa ed il Municipio, il secondo il parcheggio. È stata rimossa la vecchia pavimentazione non più funzionale, sostituita con nuovi materiali (lastre in ardesia e trani per il disegno delle due scacchiere, lastre in cemento fibrorinforzato nella zona pedonale e masselli in calcestruzzo per il parcheggio). Sono stati collocati punti di illuminazione a Led, panchine in legno e alberature.



Soggetto attuatore: *Comune di Cassola***Intesa Programmatica d'Area:** Pedemontana del Brenta**Titolo Intervento:** IPA al centro - Piano di riqualificazione dei centri urbani nell'area Pedemontana del Brenta**Localizzazione:** *Cassola, Rossano Veneto, Schiavon***Codice monitoraggio:** VE53P020**CUP:** B39J13000360006**Costo complessivo iniziale:** € 825.000**Contributo FSC:** € 495.000**Stato attuazione:** esecuzione lavori complementari**Periodo lavori:** 22/6/2015 — 7/6/2016**Chiusura intervento:** 31/3/2018 (prevista)**Avanzamento della spesa:** 86,3 %

Intervento unitario di riqualificazione dei centri urbani dei comuni di Cassola (frazione di San Giuseppe), Schiavon (frazione di Longa) e Rossano Veneto. A Cassola realizzazione di un percorso pedonale alberato, rifacimento della pavimentazione del sagrato e delle gradinate della chiesa, miglioramento dell'illuminazione. A Rossano Veneto sistemazione di via Roma, all'altezza di Palazzo Sebellin (noto per l'omonimo giardino all'inglese), mediante posa di pavimentazione in cubetti di porfido e riasfaltatura della sede stradale. A Schiavon riqualificazione di Piazza Libert , con demolizione del vecchio ambulatorio, realizzazione del marciapiede fronte SP248, arredo urbano, illuminazione e monumento.



Soggetto attuatore: *Comune di Conco*

Intesa Programmatica d'Area: Altopiano dei Sette Comuni

Titolo Intervento: Riqualificazione del centro urbano

Localizzazione: Conco
Codice monitoraggio: VE53P021
CUP: B14E13000260006

Costo complessivo iniziale: € 280.000
Contributo FSC: € 224.000

Stato attuazione: in fase di collaudo
Periodo lavori: 30/9/2015 - 27/9/2016
Chiusura intervento: 31/12/2017 (prevista)
Avanzamento della spesa: 80,4 %

Esecuzione di lavori di riqualificazione nel centro storico di Conco e nella frazione di Fontanelle. A Conco sono state sistemate le aree di pertinenza della biblioteca civica e della scuola elementare, ricavando parcheggi auto, percorsi e spazi di relazione. Nella frazione di Fontanelle sono stati rimessi in sicurezza i percorsi pedonali del centro, realizzati alcuni nuovi posti auto e sistemata la pavimentazione della piazzetta.



Soggetto attuatore: *Comune di Gruaro*

Intesa Programmatica d'Area: Venezia Orientale

Titolo Intervento: Riqualficazione degli spazi centrali del centro urbano di Gruaro - sistemazione pavimentazioni e arredo urbano Piazza San Giusto

Localizzazione: Gruaro
Codice monitoraggio: VE53P022
CUP: J13D13000230001

CONCLUSO

Costo complessivo iniziale: € 300.000 **costo finale:** € 292.544,85
Contributo FSC: € 210.000 **contr. Fsc definitivo:** € 204.781,40

Stato attuazione: concluso
Periodo lavori: 5/10/2015 - 16/2/2016
Chiusura intervento: Decreto U.O. LLPP n. 43 del 21/2/2017
Avanzamento della spesa: 97,5 % (economia finale 2,5%)

La chiesa di Gruaro, posta su un basamento sopraelevato rispetto al contesto, è stata valorizzata sia come elemento architettonico che come luogo simbolico per il culto e la vita sociale dei cittadini. Intorno ad essa ruotano gli interventi realizzati: è stata riqualficata e resa completamente pedonale la Piazza San Giusto, sono stati creati nuovi marciapiedi e nuova pavimentazione antistante il sagrato su via Papa Giovanni, è stato creato un nuovo filtro verde a ridosso della chiesa. Nell'insieme lo spazio pubblico è ora più raccolto e vivibile, sottratto all'asservimento del traffico veicolare della strada provinciale di attraversamento.



Soggetto attuatore: *Unione dei Comuni del Basso Vicentino*

Intesa Programmatica d'Area: Area Berica

Titolo Intervento: Completamento intervento "Riordino urbanistico del centro storico con sistemazione pavimentazioni e aree di sosta, delle aree verdi e dell'arredo urbano"

Localizzazione: *Orgiano*
Codice monitoraggio: VE53P023
CUP: G79J13000060006

Costo complessivo iniziale: € 280.000
Contributo FSC: € 210.000
Stato attuazione: esecuzione lavori complementari
Periodo lavori: 11/04/2014 — 31/07/2017 (prevista)
Chiusura intervento: 31/10/2017 (prevista)
Avanzamento della spesa: 76,0 %

Completamento del progetto di riordino del centro storico di Orgiano connotato dalla presenza di emergenze architettoniche recentemente restaurate come villa Fracanzan e Santa Maria Assunta. In tale ambito si è proceduto a rimuovere il fondo del piazzale ed a posare la nuova pavimentazione in cubetti di porfido, a sostituire le cordonate in trachite, a ridisegnare il parcheggio nei pressi dell'ingresso alla villa, infine a creare una nuova area verde dotata di illuminazione ed elementi di arredo urbano. Mediante utilizzo del ribasso d'asta sono state realizzate colonnine per l'erogazione di corrente elettrica e acqua potabile a servizio delle manifestazioni fieristiche ed un'area per la sosta dei ciclisti.



Soggetto attuatore: *Comune di Cona*

Intesa Programmatica d'Area: Chioggia Cavarzere Cona

Titolo Intervento: Lavori di riqualificazione del centro urbano di Pegolotte di Cona

Localizzazione: Cona
Codice monitoraggio: VE53P024
CUP: C21B13000050006

Costo complessivo iniziale: € 300.000
Contributo FSC: € 240.000

Stato attuazione: esecuzione lavori complementari
Periodo lavori: 15/02/2016 - 15/09/2016
Chiusura intervento: 28/02/2018 (prevista)
Avanzamento della spesa: 77,9 %

Riqualificazione del centro urbano della frazione di Pegolotte mediante interventi finalizzati al miglioramento delle condizioni di sicurezza viaria e allo sviluppo delle attività sociali. Realizzato un nuovo tratto stradale in conglomerato bituminoso e nuove aree di manovra per l'accesso ai plessi scolastici, (medie ed elementari) di via Civran, sistemato il viale pedonale "dei tigli" con l'impiego di betonelle e porfido, infine realizzato nuovo cancello e recinzione in ferro a protezione del parco municipale per renderlo meno esposto ad atti di vandalismo. Mediante utilizzo di economie derivanti da ribasso d'asta è realizzata una nuova fermata dell'autobus extraurbano sulla SR516.



Soggetto attuatore: *Comune di Santa Maria di Sala*

Intesa Programmatica d'Area: Miranese

Titolo Intervento: Intervento di recupero e riqualificazione aree esterne di pertinenza di Villa Farsetti

Localizzazione: *Santa Maria di Sala*

Codice monitoraggio: VE53P025

CUP: F99J14000270006

Costo complessivo iniziale: € 1.000.000

Contributo FSC: € 600.000

Stato attuazione: esecuzione lavori complementari

Periodo lavori: 15/05/2016 - 15/07/2017 (prevista)

Chiusura intervento: 31/12/2017 (prevista)

Avanzamento della spesa: 77,4 %

L'intervento si inserisce nell'ambito di un progetto di sviluppo imprenditoriale che prevede la creazione di una nuova struttura (Polo Tecnologico Industriale) presso villa Farsetti. L'area esterna della villa è stata riorganizzata, pur conservandone l'assetto storico del sistema idraulico e dei tracciati. Sono stati effettuati lavori di pavimentazione della corte e dell'area antistante la chiesa con nuovi materiali e geometrie che ne hanno valorizzato l'aspetto. Realizzata una nuova passerella pedonale in legno e acciaio di collegamento con via Roma. Restaurate le strutture murarie della peschiera. Realizzato un nuovo impianto di illuminazione. Completati i lavori con la piantumazione di grandi alberi monumentali.



Soggetto attuatore: *Comune di Fossò*

Intesa Programmatica d'Area: Riviera del Brenta

Titolo Intervento: Riqualficazione urbana ed architettonica di Piazza S. Bartolomeo

Localizzazione: Fossò
Codice monitoraggio: VE53P026
CUP: F91B14000210006

Costo complessivo iniziale: € 500.000
Contributo FSC: € 350.000

Stato attuazione: esecuzione lavori
Periodo lavori: 31/12/2015 - 06/11/2017 (prevista)
Chiusura intervento: 30/11/2017 (prevista)
Avanzamento della spesa: 57,7 %

La piazza S. Bartolomeo, in origine configurata come unico grande spazio aperto poco frequentato, è stata ripartita in tre diversi ambiti omogenei riservati ad altrettante funzioni: parcheggio pubblico, piazza e parco giochi. Sono stati creati nuovi percorsi che collegano la piazza con la chiesa, il parco pubblico e l'asilo parrocchiale. Ulteriori interventi complementari a quelli principali sono stati realizzati con l'utilizzo delle economie di gara per dotare il padiglione preesistente di una copertura fissa in lamiera grecata in luogo del telone esistente, previo adeguamento statico delle fondazioni e della struttura portante, così da renderlo adatto anche allo svolgimento di manifestazioni ludico/culturali.



Soggetto attuatore: *Comune di Mel*

Intesa Programmatica d'Area: Prealpi Bellunesi

Titolo Intervento: Nuove prospettive urbane in sinistra Piave Mel-Lentiai-Vas: Interventi di riqualificazione del costruito per una maggiore attrattività sociale ed economica

Localizzazione: *Lentiai, Mel, Quero-Vas*

Codice monitoraggio: VE53P027

CUP: F94E13000300006

Costo complessivo iniziale: € 880.000

Contributo FSC: € 600.000

Stato attuazione: esecuzione lavori

Periodo lavori: 01/03/2016 - 31/07/2017 (prevista)

Chiusura intervento: 31/12/2017 (prevista)

Avanzamento della spesa: 83,8 %

Interventi di riqualificazione dei centri storici di Mel, Lentiai e Marzai di Quero-Vas. A Mel, per riqualificare l'accesso al centro storico, è stata ridisegnata la viabilità veicolare e pedonale di via XXI Ottobre, collocando altrove i parcheggi esistenti posti ai lati della strada. A Lentiai sono state pavimentate in "sasso lavato" e in porfido le aree prospicienti la chiesa arcipretale di Santa Maria e la Biblioteca/Museo etnografico. A Marzai è stata realizzata una nuova piazza della chiesa di S. Apollonia ed un belvedere sui versanti montani e sulla vallata del fiume Piave.



Soggetto attuatore: *Comune di Val Liona*

Intesa Programmatica d'Area: Area Berica

Titolo Intervento: Completamento, miglioramento dell'arredo urbano e messa in sicurezza della viabilità del centro storico di S.Germano dei Berici

Localizzazione: Val Liona
Codice monitoraggio: VE53P028
CUP: H66G10000380006

Costo complessivo iniziale: € 315.000
Contributo FSC: € 204.750

Stato attuazione: esecuzione lavori
Periodo lavori: 04/05/2016 - 31/07/2017 (prevista)
Chiusura intervento: 30/11/2017 (prevista)
Avanzamento della spesa: 49,7 %

Posta in una posizione baricentrica, l'area di intervento, è il luogo privilegiato per lo svago delle famiglie nonostante la sua conformazione non pianeggiante. A tale scopo sono state eseguite opere per il superamento dei dislivelli, pavimentato il sentiero di attraversamento con betonelle colorate e realizzato un parapetto in legno. I lavori sono stati completati con piantumazione di alberi e cespugli, illuminazione ad alta efficienza, posa di elementi di arredo urbano e di attrezzature ludiche su pavimentazione impermeabilizzata. In variante, con utilizzo delle economie del ribasso d'asta, sono state realizzate opere di messa in sicurezza di un tratto di via Roma per la parte fiancheggiante il campo sportivo.



Soggetto attuatore: *Comune di Isola Rizza*

Intesa Programmatica d'Area: Basso Veronese e Colognese

Titolo Intervento: Riqualificazione di Piazza Marconi

Localizzazione: Isola Rizza
Codice monitoraggio: VE53P029
CUP: E74E13000240006

Costo complessivo iniziale: € 300.000
Contributo FSC: € 240.000

Stato attuazione: trasmessa rendicontazione finale
Periodo lavori: 21/03/2016 - 27/04/2017
Chiusura intervento: 30/09/2017 (prevista)
Avanzamento della spesa: 81,9 %

Piazza Marconi prima dell'intervento si presentava come luogo di transito, per niente valorizzato e oggetto spesso di atti di vandalismo. Oggi, ad intervento realizzato, la piazza, lo spazio circostante e la prospiciente villa Poletti (sede del Municipio), risalente al XVI secolo, si presentano nuovamente riqualificati e valorizzati. È stata rifatta la pavimentazione in pietra naturale e porfido, sono state eliminate le barriere architettoniche, creati percorsi ginnici attrezzati nelle aree verdi, installati internet point, pannelli informativi touch screen (che offrono servizi informativi sulla storia, le produzioni tipiche, gli orari ed altre informazioni utili per la collettività) e telecamere di videosorveglianza.



Soggetto attuatore: *Comune di Villafranca Padovana*

Intesa Programmatica d'Area: Medio Brenta

Titolo Intervento: Lavori di sistemazione e completamento Piazza Italia

Localizzazione: Villafranca Padovana

Codice monitoraggio: VE53P030

CUP: J74E13000110006

Costo complessivo iniziale: € 306.000

Contributo FSC: € 214.200

Stato attuazione: trasmessa rendicontazione finale

Periodo lavori: 23/11/2015 - 24/11/2016

Chiusura intervento: 30/09/2017 (prevista)

Avanzamento della spesa: 99,3 %

Trattasi del secondo stralcio dei lavori di realizzazione di Piazza Italia nel centro di Villafranca Padovana. Estesa su una superficie di ca. 9.000 mq., la piazza può ospitare migliaia di persone e si presta ad un utilizzo vario da parte della cittadinanza (vi si organizzano mostre, spettacoli teatrali e cinematografici all'aperto, fiere, cerimonie civili e religiose). La nuova piazza si presenta ora valorizzata con pregiate finiture in cubetti di porfido. Con l'inserimento di aree verdi, arredi urbani e illuminazioni a led, la riqualificazione è completata anche dal punto di vista ambientale.



Soggetto attuatore: *Comune di Campolongo Maggiore*

Intesa Programmatica d'Area: Riviera del Brenta

Titolo Intervento: Riqualificazione urbanistica Piazza di Santa Maria Assunta

Localizzazione: *Campolongo Maggiore*

Codice monitoraggio: VE53P031

CUP: E44E13000170004

Costo complessivo iniziale: € 520.000

Contributo FSC: € 285.000

Stato attuazione: trasmessa rendicontazione finale

Periodo lavori: 11/01/2016 - 10/06/2016

Chiusura intervento: 30/09/2017 (prevista)

Avanzamento della spesa: 87,2 %

Le opere realizzate sono suddivise in tre ambiti lungo la SP14 via Lova: il sagrato, la fascia verde di connessione con l'unità di paesaggio e la piazza parcheggio. Esse sono in relazione urbana sia con l'abitato esistente ad ovest che con l'area di futuro sviluppo ad est. Il sagrato è stato pavimentato con lastre di porfido, la fascia verde è stata resa calpestabile mediante integrazione di un sistema grigliato in cemento a fasce parallele. Il parcheggio è stato ripavimentato con masselli autobloccanti e binderi in porfido per i posti auto e con asfalto per l'area di manovra. La fascia verde si conclude con un'aiuola rialzata e piani di seduta integrati, con possibilità di installazione di un monumento ai caduti.



Soggetto attuatore: *Comune di Preganziol***Intesa Programmatica d'Area:** Marca Trevigiana**Titolo Intervento:** Realizzazione di portico pedonale tra Via Schiavonia e Via Roma lungo la s.s. n. 13 progressiva lato destro da km 14+745 a km 14+820**Localizzazione:** *Preganziol*
Codice monitoraggio: VE53P032
CUP: D83B12000050006**Costo complessivo iniziale:** € 370.000
Contributo FSC: € 205.000
Stato attuazione: trasmessa rendicontazione finale
Periodo lavori: 4/11/2015 - 25/5/2016
Chiusura intervento: 30/09/2017 (prevista)
Avanzamento della spesa: 99,8 %

Realizzazione di un nuovo porticato con struttura in metallo e legno lungo la S.S. n. 13 "Terraglio", in sostituzione delle vecchie tettoie degradate, comprensivo di eliminazione delle barriere architettoniche del percorso pedonale sottostante, di connessione di un tratto di ca. 80 m. nel centro storico di Preganziol, tra il Municipio l'incrocio con il viale della Chiesa. Illuminazione pubblica del percorso mediante apparecchi a ridotto consumo energetico. Realizzazione di posti auto in linea tra la pensilina e la strada a servizio delle attività commerciali. Realizzazione di aiuole.



Soggetto attuatore: *Comune di Valdastico*

Intesa Programmatica d'Area: Altopiano dei Sette Comuni

Titolo Intervento: Progetto di sviluppo del centro abitato di San Pietro - 3° stralcio.
Riqualificazione del Parco dell'Emigrante - Parco dell'Emigrazione
Vicentina

Localizzazione: Valdastico
Codice monitoraggio: VE53P033
CUP: J83D13000280006

Costo complessivo iniziale: € 250.000
Contributo FSC: € 200.000
Stato attuazione: trasmessa rendicontazione finale
Periodo lavori: 14/06/2016 - 29/12/2016
Chiusura intervento: 30/09/2017 (prevista)
Avanzamento della spesa: 84,5 %

Sistemazione dell'area a verde in via XXIV Maggio ai fini della realizzazione di un Parco dedicato all'emigrazione vicentina nel mondo. Punti focali dell'intervento sono la Cappella dell'Emigrante, il nuovo Monumento all'Emigrante, decorato con mosaico in pietra e acciaio, ed il percorso "rotaia" all'aperto di collegamento, intervallato da "stazioni" con affaccio sulla valle ed espositori laterali che raccontano la storia ed i protagonisti dell'emigrazione vicentina. I percorsi sono illuminati e accessibili ai disabili tramite rampe di raccordo. Il Parco è riqualificato con la semina di nuovo prato, rimozione di pavimentazioni non funzionali e collocazione di nuovi elementi di arredo urbano e giochi per bambini.



Soggetto attuatore: *Comune di Montebelluna*

Intesa Programmatica d'Area: Montello Piave Sile

Titolo Intervento: Riqualificazione Corso Mazzini da Via Roma a Via Serena

Localizzazione: *Montebelluna*
Codice monitoraggio: VE53P034
CUP: D91B13000360004

Costo complessivo iniziale: € 550.000
Contributo FSC: € 330.000

Stato attuazione: trasmessa rendicontazione finale
Periodo lavori: 21/09/2015 - 15/01/2016
Chiusura intervento: 30/09/2017 (prevista)
Avanzamento della spesa: 98,0 %

Intervento su Corso Mazzini, principale arteria di attraversamento lungo l'asse est-ovest, di fondamentale importanza per l'attuazione della trasformazione del tessuto cittadino. Realizzate opere di ampliamento dell'area pedonale con nuova pavimentazione in pietra e calcestruzzo resinato nel tratto tra Municipio e Loggia dei Grani e nuovi attraversamenti pedonali in porfido e segnaletica orizzontale colorata bicomponente. Realizzata una nuova linea acquedotto e prolungata la pista ciclabile sul lato nord con pavimentazione in masselli autobloccanti dello stesso tipo di quelli utilizzati nel tratto esistente.



Linea di intervento 5.3

Riqualificazione dei centri storici e della loro capacità di servizio

Interventi finanziati con

DGR 2654/2014

Soggetto attuatore: *Comune di Grumolo delle Abbadesse*

Intesa Programmatica d'Area: Risorgive

Titolo intervento: *Lavori di riqualificazione di Via Roma per il miglioramento dell'arredo urbano, dell'illuminazione pubblica, sistemazione delle pavimentazioni dei marciapiedi con abbattimento delle barriere architettoniche e sistemazione delle aiuole, finalizzato alla valorizzazione degli spazi commerciali e della vita di relazione del centro urbano*

Localizzazione: Grumolo delle Abbadesse (VI)

Codice monitoraggio: VE53P035

CUP: I63D14000410004

Costo complessivo iniziale: € 700.000,00

Contributo FSC: € 400.000,00

Stato attuazione: in attesa di collaudo

Periodo lavori: 23/5/2016 - 15/6/2017

Chiusura intervento: 30/11/2017 (data prevista)

Avanzamento della spesa: 52,2 %

Riqualificazione della centrale Via Roma al fine di accrescerne la capacità attrattiva ed economico-sociale, mediante la creazione di una viabilità pedonale e con luoghi di sosta e socializzazione. Gli interventi riguardano un ridisegno generale della strada principale su cui si organizza l'intero paese e che attualmente è solo una via di scorrimento per il traffico anche pesante, con rifacimento dei marciapiedi e del manto stradale utilizzando pavimentazioni adatte a rallentare il traffico e a distinguere percorsi pedonali e carrai, superando i dislivelli anche per le persone con ridotte capacità motorie. Riorganizzazione di parcheggi e aree di sosta con particolare attenzione al verde urbano.



Soggetto attuatore: *Comune di Moriago della Battaglia*

Intesa Programmatica d'Area: Terre Alte della Marca Trevigiana

Titolo intervento: *Sistemazione urbanistica, edilizia ed architettonica piazza Albertini di Mosnigo*

CONCLUSO

Localizzazione: Moriago della Battaglia (TV)

Codice monitoraggio: VE53P036

CUP: F29J12000240006

Costo complessivo iniziale: € 605.000,00 **costo finale:** € 602.961,10

Contributo FSC: € 356.950,00 **contributo definitivo:** € 355.747,05

Stato attuazione: **concluso**

Periodo lavori: 07/7/2015 - 22/3/2016

Chiusura intervento: 29/6/2017 (Decreto Regionale U.O. LLPP n. 286)

Avanzamento della spesa: 99,7 %

Sistemazione dell'area di piazza Albertini che prevede: la demolizione di un fabbricato degradato, lo spostamento del monumento ai caduti, la revisione dell'assetto veicolare e pedonale della piazza stessa con allargamento dei marciapiedi e ridisegno degli innesti stradali, infine la creazione di uno spazio di aggregazione.



Soggetto attuatore: *Comune di Foza*

Intesa Programmatica d'Area: Altopiano dei Sette Comuni

Titolo intervento: *Riqualificazione del centro storico di Foza*

Localizzazione: Foza (VI)
Codice monitoraggio: VE53P037
CUP: D91B14000190009

Costo complessivo iniziale: € 505.000,00
Contributo FSC: € 454.500,00
Stato attuazione: esecuzione lavori
Periodo lavori: 16/3/2016 - in corso
Chiusura intervento: 31/10/2017 (data prevista)
Avanzamento della spesa: 44,3 %

Rifacimento delle pavimentazioni da asfalto in porfido per creare una zona pedonalizzata e riqualificare la piazza centrale del paese. Fulcro dell'intervento sono le zone pedonali che si ricaveranno nel fronte del museo, del municipio e della piazza, che contribuiranno alla rivitalizzazione del centro storico del paese.



Soggetto attuatore: *Comune di Susegana*

Intesa Programmatica d'Area: Terre Alte della Marca Trevigiana

Titolo intervento: *Riqualificazione centro storico di Collalto*

Localizzazione: Susegana (TV)
Codice monitoraggio: VE53P038
CUP: D11B12000190007

Costo complessivo iniziale: € 400.000,00
Contributo FSC: € 315.000,00
Stato attuazione: presentata rendicontazione finale
Periodo lavori: 13/4/2016 - 29/12/2016
Chiusura intervento: 30/9/2017 (data prevista)
Avanzamento della spesa: 98,4 %

Restauro conservativo del complesso delle mura comprese tra via Collalto e via Rosolen nel contesto di un intervento di riordino generale e di valorizzazione delle peculiarità del luogo, mediante il recupero dello stato di incuria del borgo che investe le pavimentazioni, il verde, l'impianto di illuminazione e le reti tecniche. Con elementi di arredo urbano, panchine, cestini, dissuasori e segnaletica stradale adatta a distinguere le aree pedonali da quelle carrabili, si vuole rendere fruibile a tutti i visitatori il borgo medievale.



Soggetto attuatore: *Federazione dei Comuni del Camposampierese*

Intesa Programmatica d'Area: Camposampierese

Titolo intervento: *Tutela e valorizzazione dei centri urbani dell'Agro Centuriato*

Localizzazione: Campodarsego e Santa Giustina in Colle (PD)

Codice monitoraggio: VE53P039

CUP: D44E14000460006

Costo complessivo iniziale: € 1.910.000,00

Contributo FSC: € 1.000.000,00

Stato attuazione: in attesa di collaudo

Periodo lavori: 29/8/2016 - 30/5/2017

Chiusura intervento: 31/12/2017 (data prevista)

Avanzamento della spesa: 72,5 %

Interventi di riqualificazione dei centri urbani di Campodarsego e Santa Giustina in Colle. A Campodarsego: riqualificazione con redistribuzione delle aree a parcheggio, creazione di aree a verde, creazione di percorsi per accesso facilitato ai disabili alle strutture attigue alla piazza (municipio, chiesa, cinema, att. commerciali). A Santa Giustina in Colle (in località Fratte): rifacimento della pavimentazione prospiciente la chiesa, spostamento di intersezione stradale tra due vie con riorganizzazione del parcheggio, nuovi percorsi pedonali in porfido, recupero lungargine del corso d'acqua retrostante l'area parrocchiale con realizzazione di percorso ciclopedonale e arredo urbano.



Soggetto attuatore: *Unione Comuni del Basso Vicentino*

Intesa Programmatica d'Area: Area Berica

Titolo intervento: *Riqualificazione centro urbano di Pojana Maggiore con sistemazione di Piazza IV Novembre, area verde limitrofa e parcheggi di servizio*

Localizzazione: Pojana Maggiore (VI)

Codice monitoraggio: VE53P040

CUP: I29J14000240006

Costo complessivo iniziale: € 670.000,00

Contributo FSC: € 502.000,00

Stato attuazione: esecuzione lavori

Periodo lavori: 29/3/2016 - in corso

Chiusura intervento: 30/10/2017 (data prevista)

Avanzamento della spesa: 91,4 %

Sistemazione e riqualificazione della piazza centrale di Pojana, con il rifacimento totale della pavimentazione attuale, in asfalto e in precarie condizioni, al fine di adeguarla ai marciapiedi di recente ristrutturazione. Innesso di elementi di arredo urbano per rendere lo spazio confortevole e fruibile, sistemazione a verde dell'area contigua. Spostamento dell'attuale parcheggio dalla piazza all'area contigua al Polo culturale e nel piazzale del campo sportivo, collegato pedonalmente alla piazza.



Soggetto attuatore: *Comune di Borso del Grappa*

Intesa Programmatica d'Area: Pedemontana del Grappa e dell'Asolano

Titolo intervento: *Riqualificazione urbanistica centro storico del capoluogo*

Localizzazione: Borso del Grappa (TV)

Codice monitoraggio: VE53P041

CUP: G35G14000380006

Costo complessivo iniziale: € 640.000,00

Contributo FSC: € 480.000,00


Stato attuazione: in attesa di collaudo

Periodo lavori: 04/4/2016 - 13/4/2017

Chiusura intervento: 30/10/2017 (data prevista)

Avanzamento della spesa: 80,5 %

Riqualificazione della piazza del Municipio (Piazza Marconi) con nuova pavimentazione dell'area circostante, sistemazione stradale e delle aree di sosta. Realizzazione di nuovo parco attrezzato di Villa Lunardi, con area spettacolo, area per bambini, percorso vita, area picnic e percorsi ciclopedonali. Realizzazione di un parcheggio attrezzato, funzionale all'accesso del parco.



Soggetto attuatore: *Comune di Valdagno*

Intesa Programmatica d'Area: Ovest Vicentino

Titolo intervento: *Centro storico. Sistemazione pavimentazione e arredi: III stralcio seconda fase. Riqualificazione della Porta Nord*

Localizzazione: Valdagno (VI)
Codice monitoraggio: VE53P042
CUP: J74E14000380006

Costo complessivo iniziale: € 490.000,00
Contributo FSC: € 392.000,00
Stato attuazione: esecuzione lavori
Periodo lavori: 09/5/2016 - in corso
Chiusura intervento: 30/9/2017 (data prevista)
Avanzamento della spesa: 75,0 %

L'intervento riqualifica la parte nord di Piazza Dante, attualmente destinata a parcheggio e strada in asfalto, degradata e con problemi funzionali (tuttora è in atto pure il recupero della contigua porzione sud della piazza). Quest'opera si propone di valorizzare il ruolo di Porta Nord, luogo che, pur mantenendo funzione di parcheggio, viene così interamente ridisegnato e pavimentato con materiali di pregio (porfido e pietra), in analogia con gli altri interventi già eseguiti in centro storico. Prevista pure la riorganizzazione di percorsi pedonali e veicolari, con introduzione di elementi di arredo urbano e nuove alberature.



Soggetto attuatore: *Comune di Motta di Livenza*

Intesa Programmatica d'Area: Opitergino Mottense

Titolo intervento: *Riqualificazione delle Piazze San Rocco e Predonzani e delle Vie Risorgimento e De Gasperi*

Localizzazione: Motta di Livenza (TV)

Codice monitoraggio: VE53P043

CUP: D31B14000140006

Costo complessivo iniziale: € 450.000,00

Contributo FSC: € 360.000,00

Stato attuazione: in attesa di collaudo

Periodo lavori: 08/3/2016 - 05/11/2016

Chiusura intervento: 31/10/2017 (data prevista)

Avanzamento della spesa: 95,2 %

Le due piazze sono luoghi suggestivi del centro storico. In piazza San Rocco intervento migliorativo della gestione sostenibile del traffico, con ridefinizione della viabilità e delle aree a parcheggio, aumento zone pedonalizzate e inserimento di nuovi arredi. In piazza Predonzani, dove esiste una fontana con attigua grande vasca in disuso da anni, previsto il recupero con riduzione della vasca in superficie calpestabile e installazione di elementi verdi e di arredo urbano. Nelle vie Risorgimento e De Gasperi, due importanti strade del centro abitato, previsto il completo rifacimento delle linee di illuminazione pubblica, con installazione di nuovi impianti a basso consumo energetico (led) ed alta efficienza.



Soggetto attuatore: *Comune di Stienta*

Intesa Programmatica d'Area: Sistema Polesine

Titolo intervento: *Riqualificazione infrastrutturale della Piazza Santo Stefano*

Localizzazione: Stienta (RO)
Codice monitoraggio: VE53P044
CUP: E51B14000350006

Costo complessivo iniziale: € 492.241,00
Contributo FSC: € 388.870,00
Stato attuazione: in attesa di collaudo
Periodo lavori: 22/02/2016 - 23/6/2017
Chiusura intervento: 30/9/2017 (data prevista)
Avanzamento della spesa: 89,0 %

L'intervento ha l'obiettivo di riqualificare l'attuale piazza posta al centro del Comune con nuova pavimentazione, razionalizzazione di parcheggi per auto e soste per moto e bici, eliminazione dei dislivelli tra piazza e vie circostanti, nuovo arredo urbano con attenzione anche alla veduta notturna, creata mediante fasci di luce led a bassa emissione.



Soggetto attuatore: *Comune di Marostica*

Intesa Programmatica d'Area: Pedemontana del Brenta

Titolo intervento: *Un balcone su Marostica – Riquilificazione di un'area nel Borgo di Crosara*

Localizzazione: Marostica (VI)
Codice monitoraggio: VE53P045
CUP: G79D14000540005

Costo complessivo iniziale: € 500.000,00
Contributo FSC: € 345.000,00
Stato attuazione: presentata rendicontazione finale
Periodo lavori: 18/4/2016 - 11/8/2017
Chiusura intervento: 30/9/2017 (data prevista)
Avanzamento della spesa: 83,7 %

Riquilificazione ambientale dell'area dell'ex cimitero di Crosara, con sistemazione del terreno, attualmente in pendenza, in due terrazzamenti il più possibile pianeggianti. Sarà realizzato un piccolo anfiteatro come spazio ludico e di aggregazione. Prevista anche la creazione di un parcheggio a pettine e di un marciapiede pedonale raccordato all'area di parcheggio per evitare la formazione di barriere architettoniche. La pavimentazione in asfalto esistente nella piazzetta a lato della chiesa sarà rimossa e sostituita con porfido, così da qualificare il borgo come spazio di aggregazione sociale.



Soggetto attuatore: *Comune di Montebelluna*

Intesa Programmatica d'Area: Montello Piave Sile

Titolo intervento: *Riqualificazione aree del centro storico comprendenti piazza Monnet, piazza Petrarca, corso Mazzini, via Garibaldi, via Municipio*

Localizzazione: Montebelluna (TV)

Codice monitoraggio: VE53P046

CUP: D97H14001510006

Costo complessivo iniziale: € 950.000,00

Contributo FSC: € 760.000,00

Stato attuazione: presentata rendicontazione finale

Periodo lavori: 22/02/2016 - 16/9/2016

Chiusura intervento: 30/9/2017 (data prevista)

Avanzamento della spesa: 97,8 %

L'intervento tende alla riqualificazione delle zone interessate attraverso la rimozione dell'attuale pavimentazione in conglomerato bituminoso e l'esecuzione di pavimentazione più nobile, con inserimento anche di elementi di arredo urbano per rendere più attrattive le aree con destinazione ciclo-pedonale. Previste inoltre attrezzature e predisposizioni compatibili con l'esercizio del mercato settimanale e per l'allestimento di eventi.



Soggetto attuatore: *Comune di Trissino*

Intesa Programmatica d'Area: Ovest Vicentino

Titolo intervento: *Riqualificazione urbana dell'area centrale di Trissino e miglioramento delle connessioni pedonali*

Localizzazione: Trissino (VI)
Codice monitoraggio: VE52P047
CUP: J67H14000610006

Costo complessivo iniziale: € 400.000,00
Contributo FSC: € 350.000,00
Stato attuazione: in attesa di collaudo
Periodo lavori: 23/02/2016 - 15/6/2017
Chiusura intervento: 30/11/2017 (data prevista)
Avanzamento della spesa: 85,2 %

Intervento sull'area centrale del paese, in particolare piazza Mazzini, che prevede lavori di sistemazione delle pavimentazioni di marciapiedi, installazione di elementi di arredo urbano, sistemazione di aree a parcheggio, ricavo di aiuole verdi, sostituzione di alcuni tratti di illuminazione pubblica. L'obiettivo il miglioramento dell'attrattività dell'area.



Soggetto attuatore: *Comune di San Stino di Livenza*

Intesa Programmatica d'Area: Venezia Orientale

Titolo intervento: *Riqualificazione degli spazi pubblici del Centro storico di San Stino di Livenza*

Localizzazione: San Stino di Livenza (VE)

Codice monitoraggio: VE53P048

CUP: F14E14000920001

Costo complessivo iniziale: € 500.000,00

Contributo FSC: € 300.000,00

Stato attuazione: in attesa di collaudo

Periodo lavori: 02/3/2016 - 20/4/2017

Chiusura intervento: 31/10/2017 (data prevista)

Avanzamento della spesa: 91,7 %

Con l'intervento si intende connettere due piazze del centro storico, Aldo Moro e Goldoni, viabilità compresa, al fine di aumentare l'attrattività commerciale e la maggior fruibilità per le funzioni civiche. Sono previste opere di ripavimentazione della piazza Goldoni, di razionalizzazione del sistema di parcheggio, di eliminazione di barriere architettoniche, di miglioramento della qualità dei luoghi mediante elementi di arredo urbano.



Soggetto attuatore: *Comune di Martellago*

Intesa Programmatica d'Area: Miranese

Titolo intervento: *Lavori di sistemazione Piazza IV Novembre e riqualificazione del centro urbano di Maerne*

Localizzazione: Martellago (VE)
Codice monitoraggio: VE53P049
CUP: H49D09000060006

Costo complessivo iniziale: € 1.400.000,00
Contributo FSC: € 970.000,00
Stato attuazione: esecuzione lavori
Periodo lavori: 14/3/2016 - in corso
Chiusura intervento: 30/11/2017 (data prevista)
Avanzamento della spesa: 64,6 %

Intervento finalizzato ad innalzare lo standard qualitativo della frazione di Maerne, anche in relazione alle funzioni in essa presenti e connesse ad attività commerciali o di servizio alla collettività (come la chiesa, la biblioteca, scuola dell'infanzia, cinema parrocchiale), oltre che ad eventi e manifestazioni proposti dall'Amministrazione. I lavori consistono nella pavimentazione dell'area centrale da destinare a piazza, comprese le pertinenze stradali, nella riorganizzazione degli spazi a parcheggio, nel posizionamento di elementi di arredo urbano e nel miglioramento dell'illuminazione pubblica.



Soggetto attuatore: *Comune di San Polo di Piave*

Intesa Programmatica d'Area: Opitergino Mottense

Titolo intervento: *Lavori di riqualificazione di Piazza Padre Marco D'Aviano*

Localizzazione: San Polo di Piave (TV)

Codice monitoraggio: VE53P050

CUP: B14E14000930001

Costo complessivo iniziale: € 350.000,00

Contributo FSC: € 300.000,00

Stato attuazione: in attesa di collaudo

Periodo lavori: 03/10/2016 - 27/7/2017

Chiusura intervento: 31/10/2017 (data prevista)

Avanzamento della spesa: 32,0 %

La riqualificazione di piazza Padre Marco d'Aviano prevede una sistemazione del tratto spondale adiacente la piazza stessa con bonifica delle zone con acqua stagnante, al fine di favorire una fruizione più sana, eliminando oltre che le problematiche di infiltrazioni anche le barriere fisiche e visive dell'area. Intervento finalizzato a promuovere sia la funzione aggregativa e culturale, con una zona destinata a teatro all'aperto, che quella ludico-ricreativa, con un'area attrezzata per l'attività fisica e per i giochi dell'infanzia.



Soggetto attuatore: *Comune di Legnago*

Intesa Programmatica d'Area: Basso Veronese e Colognese

Titolo intervento: *Riqualificazione urbana del centro della frazione di San Pietro*

Localizzazione: Legnago (VR)
Codice monitoraggio: VE53P051
CUP: B19D08000160006

Costo complessivo iniziale: € 865.000,00
Contributo FSC: € 735.250,00
Stato attuazione: esecuzione lavori
Periodo lavori: 01/02/2016 - in corso
Chiusura intervento: 30/11/2017 (data prevista)
Avanzamento della spesa: 81,2 %

L'intervento riguarda la sistemazione e riqualificazione del centro della frazione di San Pietro e si pone come obiettivo quello di definire un nuovo spazio urbano aggregativo e pedonabile, un miglioramento ed una ottimizzazione dei parcheggi, una riqualificazione architettonica delle aree al fine di conferire uniformità e decoro all'intero contesto. Sono previste anche la ridefinizione e miglioramento del sagrato della Chiesa dei Santi Pietro e Paolo, la sistemazione dell'innesto con Via Corrubio, il miglioramento delle condizioni di percorribilità pedonale con realizzazione di nuovi marciapiedi e dei livelli di illuminazione, il ripristino di segnaletica orizzontale e verticale, la sistemazione di sottoservizi.



Soggetto attuatore: *Comune di Montagnana*

Intesa Programmatica d'Area: Bassa Padovana

Titolo intervento: *Adeguamento delle pavimentazioni e dell'illuminazione dei sottoportici delle vie Marconi, Roma, Andronalecca e lati nord-est e nord-ovest della Piazza Vittorio Emanuele II*

Localizzazione: Montagnana (PD)
Codice monitoraggio: VE53P052
CUP: C57H14000670002

Costo complessivo iniziale: € 500.000,00
Contributo FSC: € 395.000,00
Stato attuazione: in fase di rendicontazione finale
Periodo lavori: 01/3/2016 - 14/9/2016
Chiusura intervento: 31/10/2017 (data prevista)
Avanzamento della spesa: 99,1 %

Intervento di pavimentazione e illuminazione dei sottoportici di alcune vie della città, a completamento ed estensione di altro recentemente concluso in altre vie del Comune. Tale riordino e adeguamento, comprendente l'eliminazione delle barriere architettoniche, risulta necessario per la sicurezza del transito pedonale, rendendolo agevole all'utenza. La nuova illuminazione, che va a sostituire completamente quella attuale installata dai privati e poco confacente al contesto, sarà realizzata con corpi illuminanti a led e con tecnologia ad elevato risparmio energetico, comportando elevati vantaggi economici ed ambientali.



Soggetto attuatore: *Comune di Giacciano con Baruchella*

Intesa Programmatica d'Area: Sistema Polesine

Titolo intervento: *Riqualificazione del centro urbano di Baruchella con la formazione di pista ciclabile*

Localizzazione: Giacciano con Baruchella (RO)

Codice monitoraggio: VE53P053

CUP: H51B13000170006

Costo complessivo iniziale: € 515.000,00

Contributo FSC: € 412.000,00

Stato attuazione: in fase di rendicontazione finale

Periodo lavori: 01/3/2016 - 08/6/2017

Chiusura intervento: 30/11/2017 (data prevista)

Avanzamento della spesa: 53,0 %

Opere di riqualificazione del centro urbano di Baruchella con realizzazione di nuove aree a verde e a parcheggio, di nuova pista ciclabile, adeguamento di tratti di illuminazione pubblica, posa di nuovo arredo urbano e di adeguata segnaletica.



Soggetto attuatore: *Comune di Treviso*

Intesa Programmatica d'Area: Marca Trevigiana

Titolo intervento: *Recupero e valorizzazione del parco di Villa Manfrin - Villa Margherita*

Localizzazione: Treviso
Codice monitoraggio: VE53P054
CUP: E49J14000580006

Costo complessivo iniziale: € 500.000,00
Contributo FSC: € 300.000,00
Stato attuazione: in attesa di collaudo
Periodo lavori: 07/3/2016 - 31/5/2017
Chiusura intervento: 31/10/2017 (data prevista)
Avanzamento della spesa: 80,3 %

Riqualificazione del parco di Villa Manfrin, con messa in sicurezza del loggiato sud e del Mulinetto. Rimozione di vecchi impianti o allestimenti obsoleti, abbattimento di alberi e piantumazione secondo un progetto di riqualificazione delle aree verdi, con realizzazione di un nuovo roseto. Recupero e rinnovo dell'arredo urbano del parco (panchine, cestini, bacheche, spazi con rastrelliere per biciclette). Risagomatura di parte dei vialini interni e delle aree a prato con inerbimenti integrativi e piante tappezzanti. Realizzazione di un impianto di irrigazione per il roseto e interventi manutentivi diversi.



Soggetto attuatore: *Comune di Campodoro*

Intesa Programmatica d'Area: Medio Brenta

Titolo intervento: *Creazione di aree verdi nei centri urbani di Campodoro e Bevadoro*

Localizzazione: Campodoro e Bevadoro (PD)

Codice monitoraggio: VE53P055

CUP: C37B14000200001

Costo complessivo iniziale: € 393.000,00

Contributo FSC: € 353.700,00


Stato attuazione: in fase di rendicontazione finale

Periodo lavori: 12/3/2016 - 25/7/2017

Chiusura intervento: 30/9/2017 (data prevista)

Avanzamento della spesa: 51,0 %

Completamento di opere eseguite parzialmente in passato, finalizzate al recupero di aree verdi e percorsi pedonali degradati e poco utilizzati, con l'obiettivo di realizzare una vera riqualificazione urbana dei due centri abitati. Prevista l'installazione di giochi, di elementi di arredo urbano e la sistemazione delle aree verdi tramite livellazione e piantumazione.



Soggetto attuatore: *Comune di Grisignano di Zocco*

Intesa Programmatica d'Area: Risorgive

Titolo intervento: *Lavori di realizzazione marciapiedi a Barbano lungo la SR11*

Localizzazione: Grisignano di Zocco (VI)

Codice monitoraggio: VE53P056

CUP: H54B0900002009

Costo complessivo iniziale: € 365.000,00

Contributo FSC: € 300.000,00

Stato attuazione: esecuzione lavori

Periodo lavori: 19/9/2016 - in corso

Chiusura intervento: 30/10/2017 (data prevista)

Avanzamento della spesa: 65,5 %

L'intervento è finalizzato alla sistemazione e messa in sicurezza della viabilità pedonale lungo la SR 11, all'interno del centro abitato di Barbano, mediante la realizzazione di marciapiedi e percorsi pedonali, la sostituzione dell'illuminazione pubblica nonché l'ampliamento di un'area di sosta. L'intervento è quindi funzionale a mitigare i problemi di congestionamento da traffico di attraversamento di Grisignano di Zocco e di Barbano.



Soggetto attuatore: *Comune di Crespano del Grappa*

Intesa Programmatica d'Area: Pedemontana del Grappa e dell'Asolano

Titolo intervento: *Sistemazione e riordino di Piazza San Marco, 2° stralcio*

Localizzazione: Crespano del Grappa (TV)

Codice monitoraggio: VE53P057

CUP: H59J14000520006

Costo complessivo iniziale: € 450.000,00

Contributo FSC: € 337.500,00

Stato attuazione: presentata rendicontazione finale

Periodo lavori: 07/3/2016 - 26/9/2016

Chiusura intervento: 30/9/2017 (data prevista)

Avanzamento della spesa: 83,6 %

E' il secondo stralcio di un progetto generale di sistemazione della piazza, già in corso di realizzazione lungo il lato ovest. Consiste nel rifacimento della pavimentazione pedonale della piazza lungo i lati sud, est e nord del Duomo di San Marco, con sistemazione della viabilità e degli spazi destinati a parcheggio, al fine di razionalizzare il movimento e la sosta delle auto in favore del miglioramento della fruibilità pedonale.



Soggetto attuatore: *Comune di Maserà di Padova*

Intesa Programmatica d'Area: Bassa Padovana

Titolo intervento: *Riqualificazione centri urbani Maserà capoluogo e frazione di Bertipaglia*

Localizzazione: Maserà di Padova (PD)

Codice monitoraggio: VE53P058

CUP: F66G13000350009

Costo complessivo iniziale: € 380.000,00

Contributo FSC: € 304.000,00

Stato attuazione: esecuzione lavori

Periodo lavori: 06/7/2016 - in corso

Chiusura intervento: 31/10/2017 (data prevista)

Avanzamento della spesa: 50,0 %

Sistemazione e ampliamento di aree adibite a parcheggio nel centro urbano di Maserà con rifacimento dell'illuminazione a led e sistemazioni dei percorsi pedonali esistenti. Nella frazione di Bertipaglia sono previsti interventi di riqualificazione che riguardano la sistemazione di marciapiedi, la sostituzione di punti luce esistenti con impiego di tecnologia led e l'installazione di nuovi punti luce.



Soggetto attuatore: *Comune di Roana*

Intesa Programmatica d'Area: Altopiano dei Sette Comuni

Titolo intervento: *Lavori di riqualificazione dell'area verde a parco urbano e di chiusura perimetrale delle fronti della costruenda struttura coperta polifunzionale all'interno del centro abitato di Canove*

Localizzazione: Roana (VI)
Codice monitoraggio: VE53P059
CUP: F83G14000510006

Costo complessivo iniziale: € 670.000
Contributo FSC: € 603.000
Stato attuazione: esecuzione lavori
Periodo lavori: 30/6/2016 - in corso
Chiusura intervento: 31/12/2017 (data prevista)
Avanzamento della spesa: 98,2 %

Intervento che va a completare di una serie di opere previste all'interno di un progetto generale di riqualificazione della frazione di Canove, già in fase di parziale attuazione. Consiste nella realizzazione di un'area verde a parco urbano, nella quale sono previsti una serie di camminamenti, aree di sosta e ricreative ed elementi di arredo urbano. L'intervento prevede anche la chiusura perimetrale della struttura polifunzionale coperta, la cui realizzazione è stata oggetto di precedente stralcio. L'attuazione di tale progetto consente di dotare la frazione di un polo ricreativo e un luogo di incontro privilegiato.



Soggetto attuatore: *Unione dei Comuni Padova Nordovest*

Intesa Programmatica d'Area: Medio Brenta

Titolo intervento: *Riqualificazione dei centri urbani dei Comuni di Piazzola sul Brenta, Curtarolo e Campo San Martino*

Localizzazione: Piazzola sul Brenta e Curtarolo (PD)

Codice monitoraggio: VE53P061

CUP: I31B15000540006

Costo complessivo iniziale: € 1.498.000,00 (aumentato per opere complementari a € 1.841.000,00 con DGR n. 1107 del 13/7/2017)

Contributo FSC: € 1.000.000,00 (poi incrementato ad € 1.341.000,00)

Stato attuazione: esecuzione lavori

Periodo lavori: 20/9/2016 - in corso

Chiusura intervento: 30/4/2018 (data prevista)

Avanzamento della spesa: 45,5 % (rispetto ad aumento di costo dell'opera)

L'opera si colloca tra i confini dei Comuni di Curtarolo e Piazzola sul Brenta, sulle sponde opposte del fiume Brenta, e consiste nella realizzazione di una passerella ciclopedonale sul fiume, di rilevante importanza anche per il Comune di Campo San Martino in funzione del collegamento tra i tre centri urbani e del miglioramento del grado di sicurezza della viabilità ciclabile e pedonale. La passerella risolve un importante nodo strategico e dà continuità al percorso ciclabile esistente Treviso-Ostiglia, creando una forte attrattiva in tema di valorizzazione paesaggistica del territorio.



Soggetto attuatore: *Comune di Velo Veronese*

Intesa Programmatica d'Area: Montagna Veronese

Titolo intervento: *Riqualificazione del centro urbano di Velo Veronese e della sua capacità di servizio*

Localizzazione: Velo Veronese (VR)

Codice monitoraggio: VE53P062

CUP: G21H14000310007

Costo complessivo iniziale: € 996.077,00 (1.036.077 con approvazione prog. esec.)

Contributo FSC: € 896.469,00

Stato attuazione: esecuzione lavori

Periodo lavori: 03/11/2015 - in corso

Chiusura intervento: 30/11/2017 (data prevista)

Avanzamento della spesa: 72,7 %

Riqualificazione e rinnovo degli spazi urbani che riguarda la piazza principale di Velo, le vie e le vicine aree che da essa si diramano. Rimozione di tratti di asfalto e realizzazione di pavimentazione in porfido, integrazione di elementi di arredo urbano (nuove panchine, cestini, griglie per alberi), realizzazione di segnaletica. Opere di riqualificazione e messa in sicurezza del palazzetto dello sport situato a valle, che ne consentono l'ampliamento di funzionalità con svolgimento di attività teatrali (sostituzione della copertura esistente, realizzata con telone in materiale plastico, con altra atta a garantire maggiore solidità e impermeabilizzazione alla struttura, nuovo pavimento sportivo, finiture di servizi ora al grezzo, nuovo volume a spogliatoi, nuovo marciapiede sullo spazio esterno).



Soggetto attuatore: *Comune di Cologna Veneta*

Intesa Programmatica d'Area: Basso Veronese e Colognese

Titolo intervento: *Cologna Veneta città murata. Valorizzazione di Piazza Duomo e delle aree adiacenti all'interno del perimetro delle antiche mura*

Localizzazione: Cologna Veneta (VR)

Codice monitoraggio: VE53P063

CUP: E24E14001480006

Costo complessivo iniziale: € 700.000,00

Contributo FSC: € 600.000,00

Stato attuazione: esecuzione lavori

Periodo lavori: 23/01/2017 - in corso

Chiusura intervento: 30/11/2017 (data prevista)

Avanzamento della spesa: 54,1 %

Valorizzazione del centro storico con interventi di arredo urbano al fine di garantirne il contesto e di creare punti di aggregazione e di incontro per cittadini e per turisti in visita. Si interviene sulla pavimentazione secondo lo stato di conservazione, con rifacimenti in porfido nelle zone di maggior degrado e manutenzione diffusa sulle altre parti; inoltre con abbattimento delle barriere architettoniche, posizionamento di pannelli illustrativi per agevolare il percorso di visita del centro, opere di efficientamento energetico della pubblica illuminazione.



Soggetto attuatore: *Comune di Mason Vicentino*

Intesa Programmatica d'Area: Pedemontana del Brenta

Titolo intervento: *Un centro per Mason - Riqualificazione del centro di Mason Vicentino, accessibilità, arredo urbano*

Localizzazione: Mason Vicentino (VI)

Codice monitoraggio: VE53P064

CUP: E84E14001710006

Costo complessivo iniziale: € 500.000,00

Contributo FSC: € 300.000,00

Stato attuazione: presentata rendicontazione finale

Periodo lavori: 06/6/2016 - 09/3/2017

Chiusura intervento: 30/9/2017 (data prevista)

Avanzamento della spesa: 95,8 %

Riqualificazione e miglioramento di percorsi e zone pedonali del centro, per facilitare e mettere in sicurezza gli attraversamenti rallentando il traffico veicolare, per collegare i parcheggi alla piazza e aumentare l'accessibilità verso le attività economiche del luogo. E' previsto lo spostamento e la pavimentazione in porfido di una carreggiata stradale, oltre all'installazione di arredo urbano ed alberature per abbellire l'area e incentivare la sosta di cittadini e turisti.



Soggetto attuatore: *Comune di Feltre*

Intesa Programmatica d'Area: Prealpi Bellunesi

Titolo intervento: *Recupero della funzione attrattiva dei centri urbani e accrescimento della loro vitalità economico sociale*

Localizzazione: Feltre, San Gregorio e Sospirolo (BL)

Codice monitoraggio: VE53P065

CUP: J94E14000340006

Costo complessivo iniziale: € 1.177.500,00

Contributo FSC: € 999.697,00

Stato attuazione: esecuzione lavori

Periodo lavori: 14/3/2016 - in corso

Chiusura intervento: 31/10/2017 (data prevista)

Avanzamento della spesa: 64,7 %

Sistemazione di piazze e centri storici dei 3 Comuni di Feltre, San Gregorio e Sospirolo. Sono previste in particolare: nuove pavimentazioni di percorsi pedonali, realizzazione di aree verdi, segnaletica di indirizzamento ai parcheggi, arredi urbani e allestimenti vari (panche lineari, fioriere, rastrelliere portabiciclette, moduli urbani tipo "totem").



Soggetto attuatore: *Comune di Spinea*

Intesa Programmatica d'Area: Miranese

Titolo intervento: *Interventi di riqualificazione del centro di Spinea, con incremento e miglioramento dei collegamenti ciclopedonali a servizio delle aree di sosta*

Localizzazione: Spinea (VE)
Codice monitoraggio: VE53P066
CUP: E31B14000300004

Costo complessivo iniziale: € 625.000,00
Contributo FSC: € 500.000,00
Stato attuazione: presentata rendicontazione finale
Periodo lavori: 29/3/2016 - 09/10/2016
Chiusura intervento: 30/9/2017 (data prevista)
Avanzamento della spesa: 75,3 %

Sviluppo di un percorso ciclopedonale per migliorare i collegamenti tra centro urbano, stazione e parcheggi scambiatori. Prevista la sistemazione delle pavimentazioni pedonali e stradali collegate, il rinnovamento e l'ottimizzazione dell'illuminazione pubblica delle zone di intervento, il miglioramento dell'arredo urbano con posa di nuovi dissuasori nelle aree ciclopedonali.



Soggetto attuatore: *Comune di Volpago del Montello*

Intesa Programmatica d'Area: Montello Piave Sile

Titolo intervento: *Riqualificazione dell'area del centro urbano di Volpago in prossimità del municipio*

Localizzazione: Volpago del Montello (TV)

Codice monitoraggio: VE53P067

CUP: E27H14002780005

Costo complessivo iniziale: € 400.000,00 (in seguito aggiornato a 460.000,00)

Contributo FSC: € 360.000,00

Stato attuazione: presentata rendicontazione finale

Periodo lavori: 18/01/2016-17/3/2017

Chiusura intervento: 30/9/2017 (data prevista)

Avanzamento della spesa: 100 %

L'intervento è volto a migliorare l'assetto del centro urbano e delle aree dove vengono allestite tutte le strutture delle manifestazioni che periodicamente vengono organizzate. Si intende realizzare nella zona retrostante il municipio un piazzale con al centro un'area a verde attrezzato con parco giochi per bambini. L'area pavimentata verrà destinata a parcheggio, in modo da poter ampliare il mercato settimanale del sabato, ora insediato in spazi molto più ristretti, oltre che poter divenire sede di altre manifestazioni o feste varie organizzate dall'Amministrazione comunale o da singole associazioni locali.



Soggetto attuatore: *Comune di Cavarzere*

Intesa Programmatica d'Area: Chioggia Cavarzere Cona

Titolo intervento: *Realizzazione di pista ciclabile in ambito urbano: Via Regina Margherita*

Localizzazione: Cavarzere (VE)
Codice monitoraggio: VE53P068
CUP: H71B14000210006

Costo complessivo iniziale: € 1.107.000,00 (ridotto a 1.030.000,00 con app. pr.es.)

Contributo FSC: € 996.300,00 (rideterminato in € 927.000,00)

Stato attuazione: esecuzione lavori

Periodo lavori: 09/11/2016 - in corso

Chiusura intervento: 31/12/2017 (data prevista)

Avanzamento della spesa: 37,5 %

Intervento che consiste nella realizzazione di un percorso ciclabile che collega il centro di Cavarzere con zone limitrofe. Sono previsti lavori di demolizione, scavo, strutturali e di fognatura, segnaletica, sostituzione e ottimizzazione dell'illuminazione pubblica.



Soggetto attuatore: *Unione Montana Agordina*

Intesa Programmatica d'Area: Dolomiti Venete

Titolo intervento: *Riqualificazione dei centri urbani ed interventi di arredo nei capoluoghi comunali dell'area Dolomiti Unesco*

Localizzazione: Agordo, Forno di Zoldo e Lozzo di Cadore (BL)

Codice monitoraggio: VE53P069

CUP: J49J14001010006

Costo complessivo iniziale: € 600.000,00

Contributo FSC: € 400.000,00

Stato attuazione: in attesa di collaudo

Periodo lavori: 04/4/2016 - 27/6/2017

Chiusura intervento: 31/10/2017 (data prevista)

Avanzamento della spesa: 74,2%

L'intervento coinvolge tre realtà accomunate dalla stessa affinità e vocazione turistica. Nel Comune di Agordo sono previsti lavori di rifacimento marciapiedi in centro del paese, di riqualificazione di area del sagrato della chiesa nei due borghi di Prompical e Toccol. Nel centro di Forno di Zoldo è previsto il rifacimento della piazza, con ripavimentazione e illuminazione. Nel Comune di Lozzo di Cadore si prevedono opere di riqualificazione di strade comunali e di sistemazione di piazze nella borgata Pròu.



Soggetto attuatore: *Comune di Cazzano di Tramigna*

Intesa Programmatica d'Area: Montagna Veronese

Titolo intervento: *Realizzazione di un percorso ciclopedonale nel centro storico del Comune di Cazzano di Tramigna e valorizzazione delle aree limitrofe*

Localizzazione: Cazzano di Tramigna (VR)

Codice monitoraggio: VE53P070

CUP: C81E10000050002

Costo complessivo iniziale: € 395.175,00

Contributo FSC: € 351.706,00

Stato attuazione: esecuzione lavori

Periodo lavori: 20/01/2016 - in corso

Chiusura intervento: 25/10/2017 (data prevista)

Avanzamento della spesa: 76,7 %

L'intervento di riqualificazione del centro è finalizzata al miglioramento e alla messa in sicurezza della viabilità pedonale, con creazione di un percorso ciclopedonale che collega la parte nord e sud del paese. Vengono anche recuperate e valorizzate alcune delle aree più significative dislocate lungo il percorso, con la creazione di nuovi spazi aggregativi per la comunità dove proporre mercati mensili dei prodotti biologici e dell'antiquariato, attività legate a tradizionali sagre locali, spettacoli, concerti e giochi all'aperto. Opere di arredo urbano e aree verdi con eliminazione di barriere architettoniche in centro paese.



Soggetto attuatore: *Comune di Cona*

Intesa Programmatica d'Area: Chioggia Cavarzere Cona

Titolo intervento: *Interventi sulle reti viarie – realizzazione di percorsi ciclo-pedonali lungo le vie Stazione e Milano*

Localizzazione: Cona (VE)
Codice monitoraggio: VE53P071
CUP: C21D14000210006

Costo complessivo iniziale: € 504.000,00
Contributo FSC: € 453.600,00
Stato attuazione: esecuzione lavori
Periodo lavori: 23/11/2016 - in corso
Chiusura intervento: 31/12/2017 (data prevista)
Avanzamento della spesa: 16,8 %

L'intervento consiste in due tratti di percorso ciclopedonale, uno nel centro della frazione di Pegolotte e l'altro nella frazione di Cantarana, funzionali al collegamento interno dei servizi ubicati nel cuore dei due centri abitati con quelli più periferici (stazione, impianti sportivi, parcheggi). Lavori prevalentemente relativi alla sistemazione di manto stradale.



Soggetto attuatore: *Comune di Ospitale di Cadore*

Intesa Programmatica d'Area: Dolomiti Venete

Titolo intervento: *Riqualificazione degli spazi di relazione dei centri storici minori dell'area Dolomiti Unesco*

Localizzazione: Calalzo, Colle Santa Lucia e Ospitale di Cadore (BL)

Codice monitoraggio: VE53P072

CUP: J49J14001010006

Costo complessivo iniziale: € 345.000,00

Contributo FSC: € 310.500,00

Stato attuazione: esecuzione lavori

Periodo lavori: 21/3/2016 - in corso

Chiusura intervento: 30/11/2017 (data prevista)

Avanzamento della spesa: 85,8 %

L'intervento valorizza tre centri di dimensione minore ma di grande pregio paesaggistico. A Calalzo di Cadore lavori di sistemazione e ripristino di marciapiedi con valorizzazione delle aree urbane (ripavimentazione, illuminazione e messa in sicurezza). Nel Comune di Colle Santa Lucia completamento della pavimentazione del centro storico di Villagrande. Nel Comune di Ospitale di Cadore rifacimento di pavimentazione e dei sottoservizi nella piazzetta del centro storico di Rivalgo.



Soggetto attuatore: *Unione Montana Bellunese
Belluno - Ponte nelle Alpi*

Intesa Programmatica d'Area: Prealpi Bellunesi

Titolo intervento: *Riqualificazione dei percorsi e spazi urbani con rafforzamento e innalzamento qualitativo delle loro funzioni, valorizzazione delle connesse specificità e singolarità, miglioramento della sostenibilità e godibilità ambientale al fine di favorire la vita di comunità*

Localizzazione: Belluno, Ponte nelle Alpi e Tambre (BL)

Codice monitoraggio: VE53P073

CUP: G79J14000380004

Costo complessivo iniziale: € 1.100.000,00

Contributo FSC: € 924.000,00

Stato attuazione: in attesa di collaudo

Periodo lavori: 14/3/2016 - 20/6/2017

Chiusura intervento: 31/10/2017 (data prevista)

Avanzamento della spesa: 74,5 %

L'intervento comprende lavori da realizzare su tre distinti territori comunali e persegue la finalità di valorizzare percorsi e spazi considerati di grande importanza sotto l'aspetto della fruibilità sia dalle comunità locali che dai numerosi abituali visitatori di queste zone. A Belluno previsto l'adeguamento delle vie di accesso ciclopedonale alla città; in Comune di Ponte nelle Alpi la riqualificazione del centro urbano di Polpet; nel Comune di Tambre la riqualificazione del centro urbano di Borsoi.



Conclusione

Lo stato di attuazione complessivo dell'Asse 5 FSC 2007-2013: verso il termine della fase realizzativa

La versione vigente del PAR FSC Veneto 2007-2013 è stata approvata con DGR 1186 del 26/7/2011, della quale il CIPE ha preso atto con propria Delibera n. 9/2012, pertanto l'attuazione del Programma Veneto ha potuto prendere avvio solo dopo che il Ministero per lo Sviluppo Economico, con Decreto risalente ad agosto 2012, ha messo a disposizione della Regione una prima tranche delle risorse disponibili.

L'attuazione dell'Asse 5 dunque ha avuto inizio con il bando regionale della DGR n. 736/2013, destinato però solo alla linea di intervento 5.3 (al quale poi ha fatto seguito anche uno scorrimento di graduatoria con DGR n. 1422/2014) e con successivi bandi A e B della DGR n. 1420/2014, destinati rispettivamente alle linee 5.2 e 5.3. In base a tali provvedimenti sono stati complessivamente ammessi a contributo 95 interventi (poi ridotti a 94 a seguito di una rinuncia) per un importo FSC totale pari ad € 38.376.631,00, dei quali € 32.256.025,00 destinati alla linea 5.3 ed € 6.120.606,00 alla linea 5.2.

Per tutti gli interventi era previsto un termine massimo per il completamento indicato nel 31/8/2017, che teneva conto delle scadenze contabili da rispettare per le rendicontazioni al Ministero, che il CIPE aveva inizialmente fissato entro il 2017 con Delibera n. 166/2007. Peraltro a seguito di una nuova Delibera del CIPE, la n. 57/2016, che ha reso ordinaria la succitata scadenza, si è potuto accordare dei nuovi termini per le rendicontazioni a tutti i beneficiari che ne hanno presentato motivata richiesta.

Alla data del 31/8/2017, dunque, il quadro generale sullo stato di avanzamento dei 94 interventi beneficiari di contributo FSC presenta la seguente situazione:

- 28 interventi (30% del totale) sono tuttora in fase di esecuzione lavori;
- 18 interventi (19%), con lavori ultimati, sono in fase di collaudo;
- 43 interventi (46%), già collaudati, sono in fase di rendicontazione finale (alcuni attendono gli esiti istruttori sulla rendicontazione già presentata);
- 5 interventi (5%) si sono conclusi con Decreto regionale di erogazione del saldo e conseguente chiusura del procedimento amministrativo-contabile.

Come si può notare, il 70% del totale delle opere finanziate è pervenuto alla conclusione dei lavori, mentre il restante 30% presenta comunque un avanzato stato di esecuzione (in taluni casi si tratta solo di opere di completamento).

Sotto l'aspetto contabile, nonostante il dato significativo inerente le richieste di proroga del termine di rendicontazione finale, che riguardano circa due terzi degli interventi, va evidenziato che in base ai dati registrati con il monitoraggio effettuato il 30/6/2017, l'avanzamento dell'Asse 5 risulta complessivamente pari circa al 76%, con riferimento al rapporto tra la spesa realizzata e pagata dai soggetti attuatori rispetto al costo totale ammissibile.

In conclusione, alla luce dei dati finora realizzati e tenuto conto delle proroghe accordate, è ipotizzabile entro il primo semestre del prossimo 2018 la chiusura della gestione dell'Asse 5 FSC 2007-2013.

Nota metodologica

Il presente elaborato raccoglie dati e informazioni che derivano da attività realizzate in collaborazione tra due Unità Organizzative regionali, l' U.O. Programmazione e gestione FSC e Sviluppo Locale (responsabile della gestione del Fondo statale per lo Sviluppo e la Coesione) e l' U.O. Lavori Pubblici (incaricata dell'attuazione degli interventi dell'Asse 5 del PAR FSC Veneto 2007-2013).

Regione del Veneto**Area Capitale Umano, Cultura e Programmazione Comunitaria**

Direttore: dr. Santo Romano

Direzione Programmazione Unitaria

Direttore: dr. Pietro Cecchinato

Unità Organizzativa Programmazione e gestione FSC e Sviluppo Locale

Dirigente: ing. Sandro Boato

P.O. Attuazione programmazione decentrata: dr. Alberto Cruccu

Hanno collaborato:

arch. Roberto Di Santo - dr.ssa Miriam Cinà

(U.O. Programmazione e gestione FSC e Sviluppo Locale)

arch. Federica Cupoli - ing. Dino Gasparetto

(U.O. Lavori Pubblici)



***Fondo per lo Sviluppo e la Coesione
Programma Attuativo Regionale
Veneto 2007-2013***

***Asse 5
Sviluppo Locale***

Edizione Settembre 2017



REGIONE DEL VENETO

