



ATTIVITA'

SHELTER realizza interventi di recupero di edifici rurali storici e del territorio che li circonda secondo criteri di sostenibilità.

SHELTER organizza incontri di partecipazione con gli abitanti per identificare nuove funzioni per un patrimonio da valorizzare.

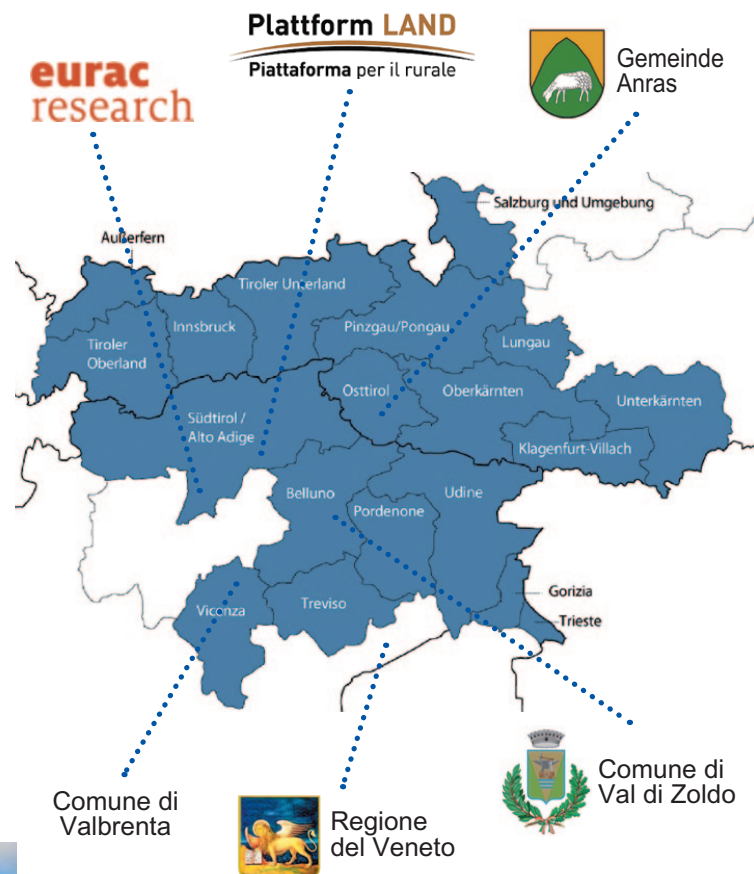
SHELTER definisce soluzioni costruttive e indicatori ambientali per il recupero.

AKTIVITÄTEN

SHELTER führt nachhaltige Sanierungsmaßnahmen an historischen ländlichen Bauten und deren Umgebung durch.

SHELTER organisiert Diskussionsabende, um mit Bürgerbeteiligung vor Ort neue Nutzungskonzepte für den historischen Gebäudebestand zu entwickeln.

SHELTER entwickelt technische Lösungen und Key Performance Indicators (KPIs) für die Sanierung historischer Gebäude.



CONTATTI - KONTAKTE

www.interreg-shelter.eu

@ interreg.shelter@gmail.com

f facebook.com/interreg.shelter

 claudio.perin@regione.veneto.it



PROGETTO SHELTER...
la montagna da vivere!

PROJEKT SHELTER...
der Berg zum leben!

PRESENTAZIONE

Il progetto **SHELTER** è nato per cercare soluzioni al problema dell'abbandono degli edifici rurali storici nell'area montana fra Italia e Austria, che causa l'aumento del rischio di frane, la perdita di suolo produttivo e di un ricco patrimonio storico-culturale. Partendo da casi esemplari di edifici in abbandono, il progetto si occuperà del loro recupero e inserimento nella rete escursionistica e ciclo-turistica, sviluppando strumenti per facilitare i privati e le amministrazioni pubbliche nel loro riuso e nella valorizzazione del contesto paesaggistico.

DAS PROJEKT

SHELTER entwickelt Lösungen um dem Leerstand historischer Gebäude in ländlichen Gebieten, insbesondere im Berggebiet zwischen Italien und Österreich, entgegenzuwirken. Die Nichtnutzung der Berggebiete erhöht die Gefahr von Erdbeben und bedingt den Verlust von landwirtschaftlichen Flächen und des reichen kulturellen Erbes. Das Projekt befasst sich deshalb anhand von historischen Beispielgebäuden mit der energetischen Sanierung leerstehender Gebäude und ihrer Einbindung in das Wander- und Fahrradwegenetz. Das Projekt entwickelt außerdem Instrumente, um privaten und öffentlichen Bauherren, die Neunutzung und Inwertsetzung von historischen Gebäuden und ihrer Umgebung zu erleichtern.

DURATA DEL PROGETTO PROJEKTDAUER

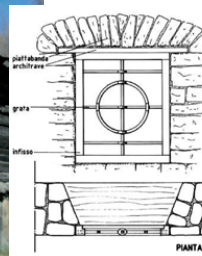
01.09.2019 - 31.03.2022

Finanziato dal Fondo europeo di sviluppo regionale
Interreg V-A Italia - Austria 2014-2020

Finanziert durch den Europäischen Fonds für regionale
Entwicklung Interreg V-A Italien-Österreich 2014-2020



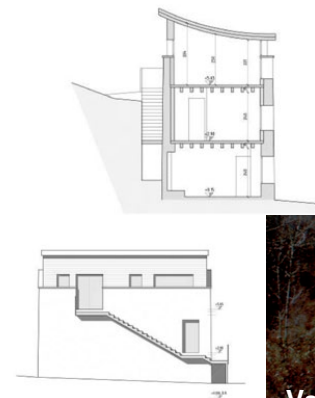
Val di Zoldo



Anras



Rasun Anterseva / Rasen-Antholz



Valbrenta

OBIETTIVI

Contrastare l'abbandono degli edifici rurali e del paesaggio montano che li circonda.
Fornire esempi di recupero e riutilizzo del patrimonio storico, coinvolgendo gli abitanti nella nuova vita degli edifici.

ZIELE

Bekämpfung des Leerstands von historischen Gebäuden im ländlichen Gebiet und der sie umgebenden Berglandschaft.
Schaffung von Beispiele für die Sanierung und Neunutzung historischer Gebäude, unter Beteiligung der Bürger.